

REVIZE Č.	DATUM	ZMĚNA	ČÍSLO SOUPRAVY

LINEPLAN s.r.o.		tel.: +420 597 578 449
		fax.: +420 597 579 047
		GSM.: +420 603 534 547
28.října 2663/150, 702 00, Ostrava - Moravská Ostrava		e-mail.: marek.bohac@lineplan.cz

OBJEDNATEL		Povodí Odry, státní podnik			
ODPOVĚDNÝ PROJ. OBJ., PS		NAVRHL, VYPRACOVAL		KONTROLOVAL	
ING. MAREK BOHÁČ 		ING. MAREK BOHÁČ 		-	
KRAJ : MORAVSKOSLEZSKÝ		POVĚŘENÝ OÚ : Magistrát města KARVINÉ		OBEC : KARVINÁ	
AKCE OBNOVENÍ MIGRAČNÍ PROSTUPNOSTI ŘEKY OLŠE V PROFILU JEZU SOVINEC, ŘKM 20.369				STUPEŇ PD	DPS
				DATUM	112023
				ARCH. ČÍSLO	13/23/03 – A – 21
				POČ. FORMÁTŮ	-
				MĚŘÍTKO	-
NÁZEV PŘÍLOHY				ČÍSLO PŘÍLOHY	
DOKLADY				E	

SEZNAM DOKLADŮ :

- | | | |
|-----|---|-------------------|
| 1) | Vyjádření ČEZ Distribuce, a.s. (k existenci sítí) | ze dne 01.02.2023 |
| 2) | Vyjádření ČEZ ICT Services, a.s. (k existenci sítí) | ze dne 01.02.2023 |
| 3) | Vyjádření ČEZ TP Services, a.s. (k existenci sítí) | ze dne 01.02.2023 |
| 4) | Vyjádření SmVaK a.s. (k existenci sítí) | ze dne 23.02.2023 |
| 5) | Vyjádření GasNet, s.r.o. (k existenci sítí) | ze dne 12.04.2023 |
| 6) | Vyjádření CETIN a.s. (k existenci sítí) | ze dne 12.04.2023 |
| 7) | Vyjádření ČEPS, a.s. (k existenci sítí) | ze dne 12.04.2023 |
| 8) | Vyjádření Green Gas (k existenci sítí) | ze dne 07.11.2022 |
| 9) | Vyjádření Vodafone (k existenci sítí) | ze dne 12.04.2023 |
| 10) | Vyjádření T-Mobile (k existenci sítí) | ze dne 12.04.2023 |
| 11) | Vyjádření Veolia Energie (k existenci sítí) | ze dne 12.04.2023 |
| 12) | KÚ MS Kraje – Sdělení dle zák. 44/1988 Sb. | ze dne 14.02.2023 |
| 13) | KÚ MS Kraje – Stanovisko dle zák. 114/1992 Sb. | ze dne 22.02.2023 |
| 14) | KÚ MS Kraje – Rozhodnutí o výjimce ZCHD | ze dne 06.04.2023 |
| 15) | Mag. Města Karviné : koordinované stanovisko | ze dne 10.03.2023 |
| 16) | ČRS, úz. Svaz pro Moravu a Slezsko | ze dne 20.03.2023 |
| 17) | Stanovisko SmVaK a.s. k PD | ze dne 28.03.2023 |
| 18) | Stanovisko Povodí Odry, státního podniku k PD | ze dne 01.03.2023 |
| 19) | Mag. Města Karviné : odbor komunálních služeb | ze dne 17.03.2023 |
| 20) | DIAMO s.p., stanovisko a souhlas se vstupem | ze dne 30.03.2023 |
| 21) | Smlouva o věcném břemeni (OKD, a.s., Povodí Odry, s.p.) | ze dne 10.02.2012 |
| 22) | Asental Land, s.r.o., souhlas se vstupem | ze dne |
| 23) | Mag. Města Karviné : společné povolení | ze dne 21.07.2023 |

Lineplan s.r.o.

NAŠE ZNAČKA
0101880348VYŘÍZENO DNE
01.02.2023

Sdělení o existenci energetického zařízení, sítě pro elektronickou komunikaci nebo zařízení technické infrastruktury v majetku společnosti ČEZ Distribuce, a. s., pro akci:

Obnovení migrační prostupnosti řeky Olše v profilu jezu Sovinec, řkm 20.369

Vážený zákazníku,

Na základě Vaší žádosti 0101880348 ze dne 01.02.2023 Vám zasíláme sdělení o existenci energetického zařízení, sítě pro elektronickou komunikaci nebo zařízení technické infrastruktury v majetku společnosti ČEZ Distribuce, a. s., ve Vámi vymezeném zájmovém území.

Dovolujeme si Vás upozornit, že **sdělení nenahrazuje** vyjádření provozovatele distribuční soustavy k projektové dokumentaci pro územní nebo stavební řízení, k připojení nového odběru, zdroje elektrické energie nebo k navýšení rezervovaného příkonu a výkonu a s výjimkou havárií ani souhlas s činností v ochranném pásmu.

Toto sdělení je platné do 01.08.2023 a je jedním z podkladů pro zpracování projektové dokumentace, pokud je taková dokumentace zpracovávána.

V majetku ČEZ Distribuce, a. s., se na Vámi uvedeném zájmovém území nachází nebo ochranným pásmem zasahuje energetické zařízení typu:

	síť NN	síť VN	síť VVN
Podzemní síť			
Nadzemní síť		střet	střet

Stanice	
---------	--

V majetku ČEZ Distribuce, a. s., se na Vámi uvedeném zájmovém území nachází nebo ochranným pásmem zasahuje síť pro elektronickou komunikaci typu:

	síť pro elektronickou komunikaci
Podzemní síť	
Nadzemní síť	střet

Zařízení technické infrastruktury zahrnuje zejména vodovodní, kanalizační a plynové přípojky pro objekty ČEZ Distribuce a. s., a dále pak další podzemní a nadzemní zařízení sloužící pro provoz distribuční sítě. V majetku ČEZ Distribuce, a. s., se na Vámi uvedeném zájmovém území nachází nebo ochranným pásmem zasahuje zařízení technické infrastruktury:

	zařízení technické infrastruktury
Nadzemní nebo podzemní	

Energetické zařízení (mimo nadzemních sítí NN), zařízení sítě pro elektronickou komunikaci a zařízení technické infrastruktury je chráněno ochranným pásmem podle § 46 zákona č. 458/2000 Sb., o podmínkách podnikání a o výkonu státní správy v energetických odvětvích a o změně některých zákonů (energetický zákon), ve znění pozdějších předpisů. Přibližný průběh tras energetických zařízení, sítě pro elektronickou komunikaci (v trase kabelového vedení může být uloženo několik kabelů energetických i komunikačních) a tras zařízení technické infrastruktury zasíláme v příloze tohoto dopisu.

V případě existence **podzemních** energetických zařízení, sítě pro elektronickou komunikaci nebo zařízení technické infrastruktury je povinností stavebníka alespoň 14 dní před započítím zemních prací požádat telefonicky na 800 850 860 nebo e-mailem na info@cezdistribuce.cz o tzv. **vytyčení trasy podzemního zařízení**, sítě pro elektronickou komunikaci nebo zařízení technické infrastruktury. O vytyčení lze požádat pouze na základě vydaného sdělení o existenci energetického zařízení, sítě pro elektronickou komunikaci nebo zařízení technické infrastruktury, a to (mimo havárií) nejpozději 30 dní před koncem jeho platnosti.

Dojde-li k obnažení podzemního vedení nebo k poškození energetického zařízení, sítě pro elektronickou komunikaci nebo zařízení se sítě pro elektronickou komunikaci související nebo zařízení technické infrastruktury ve vlastnictví ČEZ Distribuce, a. s., nahlaste nám prosím tuto skutečnost bezodkladně jako poruchu na bezplatnou linku 800 850 860.

Pokud uvažovaná **akce nebo činnost zasáhne do ochranného pásma** nadzemních vedení, trafostanic nebo sítě pro elektronickou komunikaci, popř. bude po vytyčení zjištěno, že zasahuje do ochranného pásma podzemních energetických zařízení nebo zařízení pro elektronickou komunikaci, je nutné písemně požádat společnost ČEZ Distribuce, a. s., o souhlas s činností v ochranném pásmu (formulář je k dispozici na www.cezdistribuce.cz v části Formuláře / Činnosti v ochranných pásmech, kontaktní údaje pro podání Vaší žádosti naleznete v zápatí). Jestliže uvažovaná akce vyvolá potřebu dílčí změny trasy vedení nebo přemístění některých prvků energetického zařízení nebo sítě pro elektronickou komunikaci včetně souvisejícího zařízení, je nutné včas společnost ČEZ Distribuce, a. s., požádat o přeložku zařízení podle § 47 energetického zákona.

Zároveň Vás upozorňujeme, že v zájmovém území se může nacházet také energetické zařízení, síť pro elektronickou komunikaci nebo zařízení technické infrastruktury, které není v majetku společnosti ČEZ Distribuce, a. s.

V souvislosti s výše uvedeným si Vás dovoluujeme upozornit, že uvedené sdělení včetně jeho příloh obsahuje skutečnosti tvořící obchodní tajemství společnosti ČEZ Distribuce, a. s. Poskytnuté informace jsou dále také důvěrnými informacemi a obchodně citlivými informacemi společnosti ČEZ Distribuce, a. s. Z výše uvedených důvodů si Vás proto společnost ČEZ Distribuce, a. s., dovoluje upozornit, že s poskytnutými informacemi je potřeba nakládat dle platných právních předpisů, v opačném případě se vystavujete postihu ve smyslu platné právní úpravy. V této souvislosti si Vás dále dovoluujeme upozornit, že požadované informace nesmí být předány, sděleny, využity, zpřístupněny, či jiným způsobem postoupeny na jakoukoli třetí osobu bez předchozího prokazatelného souhlasu společnosti ČEZ Distribuce, a. s. Informace o existenci energetického zařízení, sítě pro elektronickou komunikaci a zařízení technické infrastruktury mohou být využity pouze pro účel, pro který byly vyžádány.

S pozdravem

ČEZ Distribuce, a. s.

Děčín, Děčín IV-Podmokly
Teplická 874/8
PSČ 405 02
IČ: 24729035

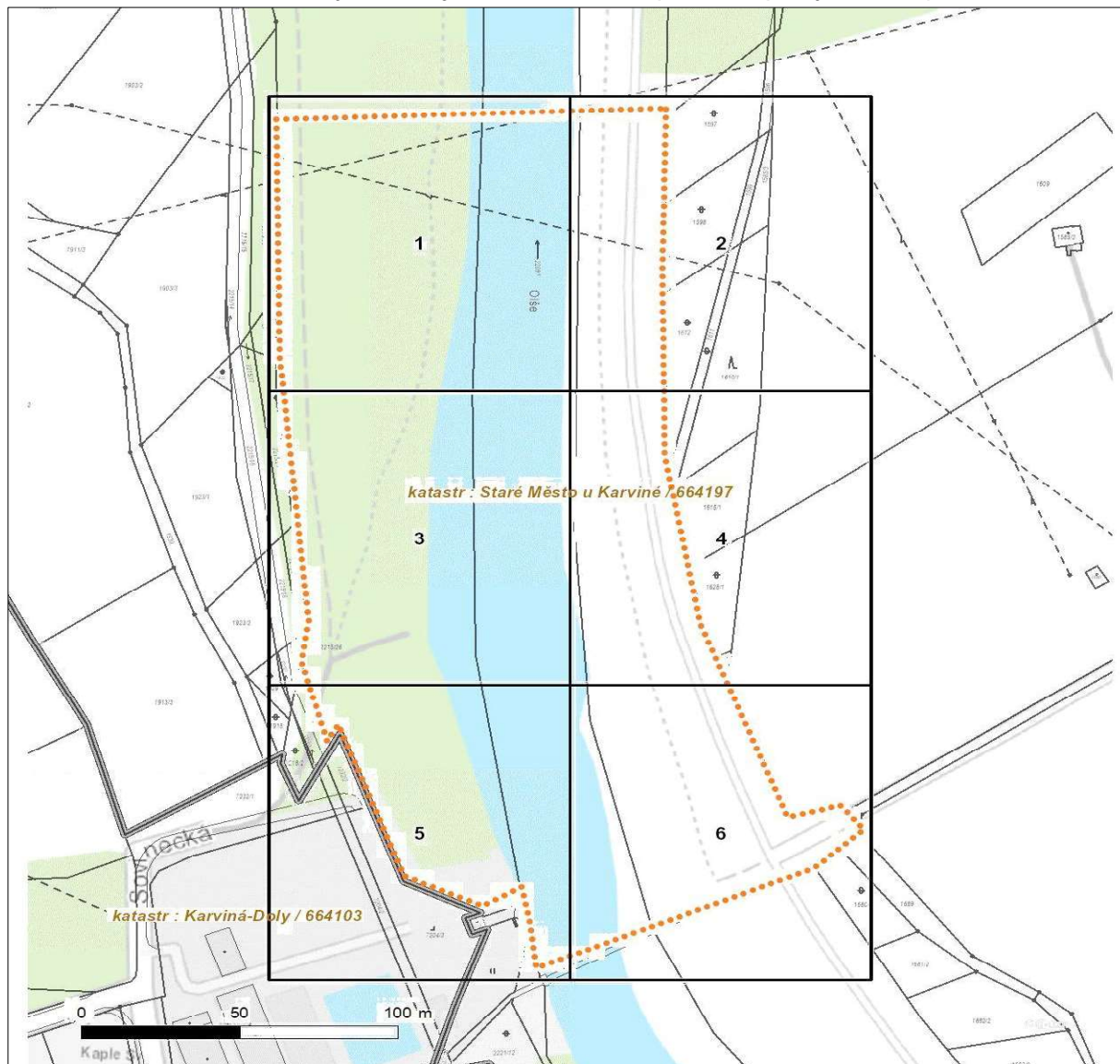
Přílohy

1. Situační výkres zájmového území
2. Podmínky pro provádění činností v ochranných pásmech energetických zařízení, sítě pro elektronickou komunikaci a zařízení technické infrastruktury

Platí pouze se sdělením číslo 0101880348.

Zakreslené polohy zařízení v příloze jsou pouze informativní.

Situační výkres zájmového území (klad mapových listů)



Není-li zobrazena katastrální mapa, zadejte žádost znovu. Katastrální mapa je generována prostřednictvím externí WMS služby, jejíž provoz nezajišťuje společnost ČEZ Distribuce, a. s.

LEGENDA

Podzemní vedení NN do 1 kV

Nadzemní vedení NN do 1 kV

Podzemní vedení VN do 35 kV

Nadzemní vedení VN do 35 kV

Podzemní vedení VVN 110 kV

Nadzemní vedení VVN 110 kV

NN přívod odběratelů

Zařízení technické infrastruktury

Cizí energetické vedení

Zájmové území

TS

Stanice do 52 kV - stožárová

TS

Stanice do 52 kV - zděná

TR

Transformovna (nad 52 kV)

Probíhající investice ČEZ Distribuce

TS

Stanice ČEZ Distribuce ve výstavbě

Zařízení ČEZ Distribuce ve výstavbě

Hranice katastrálního území

Nadzemní síť pro elektronickou komunikaci

Podzemní síť pro elektronickou komunikaci

HDPE trubka

Souběhy sítí pro elektronickou komunikaci s energetickými sítěmi:

Souběh s podzemním vedením NN do 1 kV

Souběh s nadzemním vedením NN do 1 kV

Souběh s podzemním vedením VN do 35 kV

Souběh s nadzemním vedením VN do 35 kV

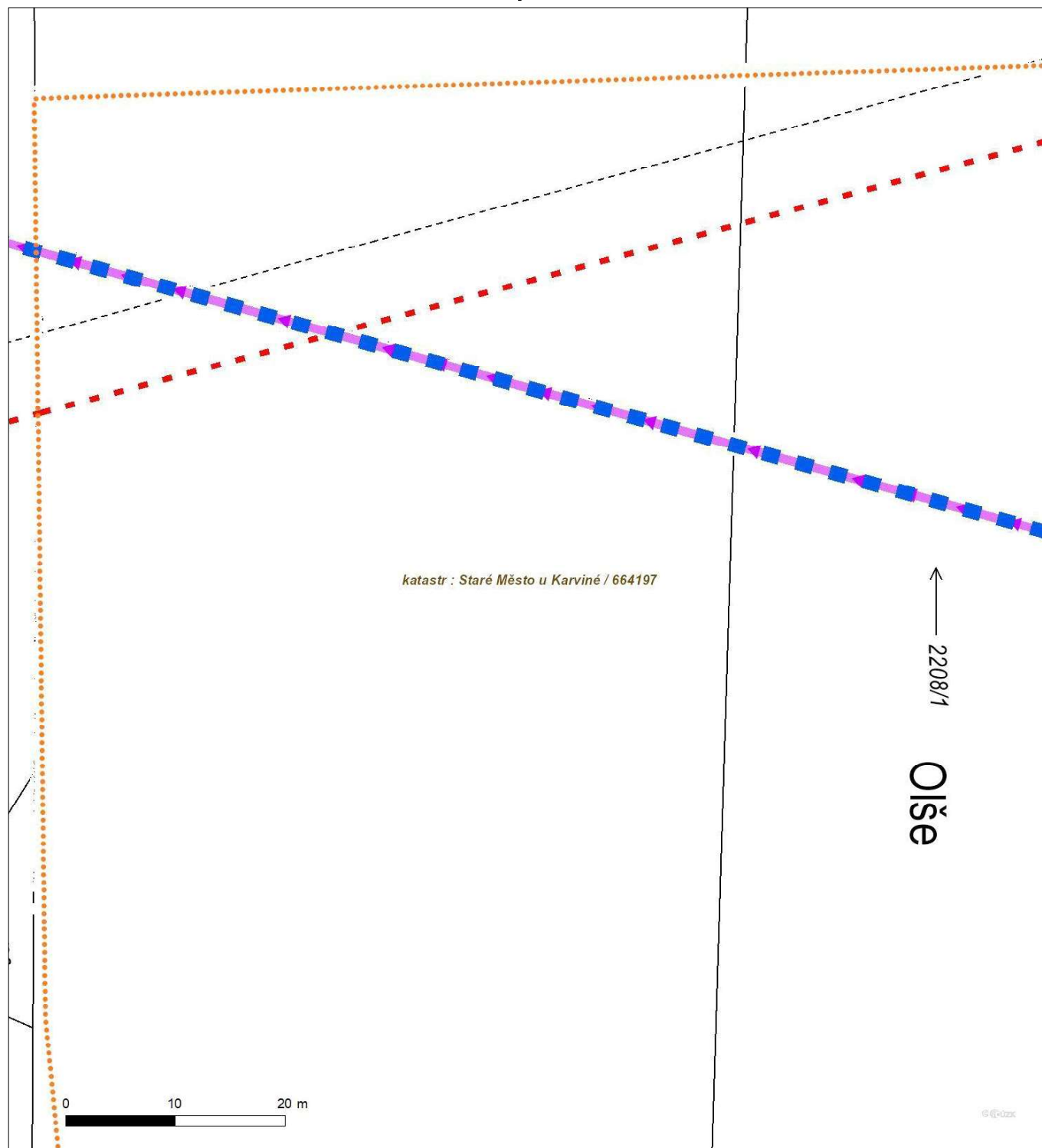
Souběh s podzemním vedením VVN 110 kV

Souběh s nadzemním vedením VVN 110 kV

Platí pouze se sdělením číslo 0101880348.

Zakreslené polohy zařízení v příloze jsou pouze informativní.

Situační výkres - list 1

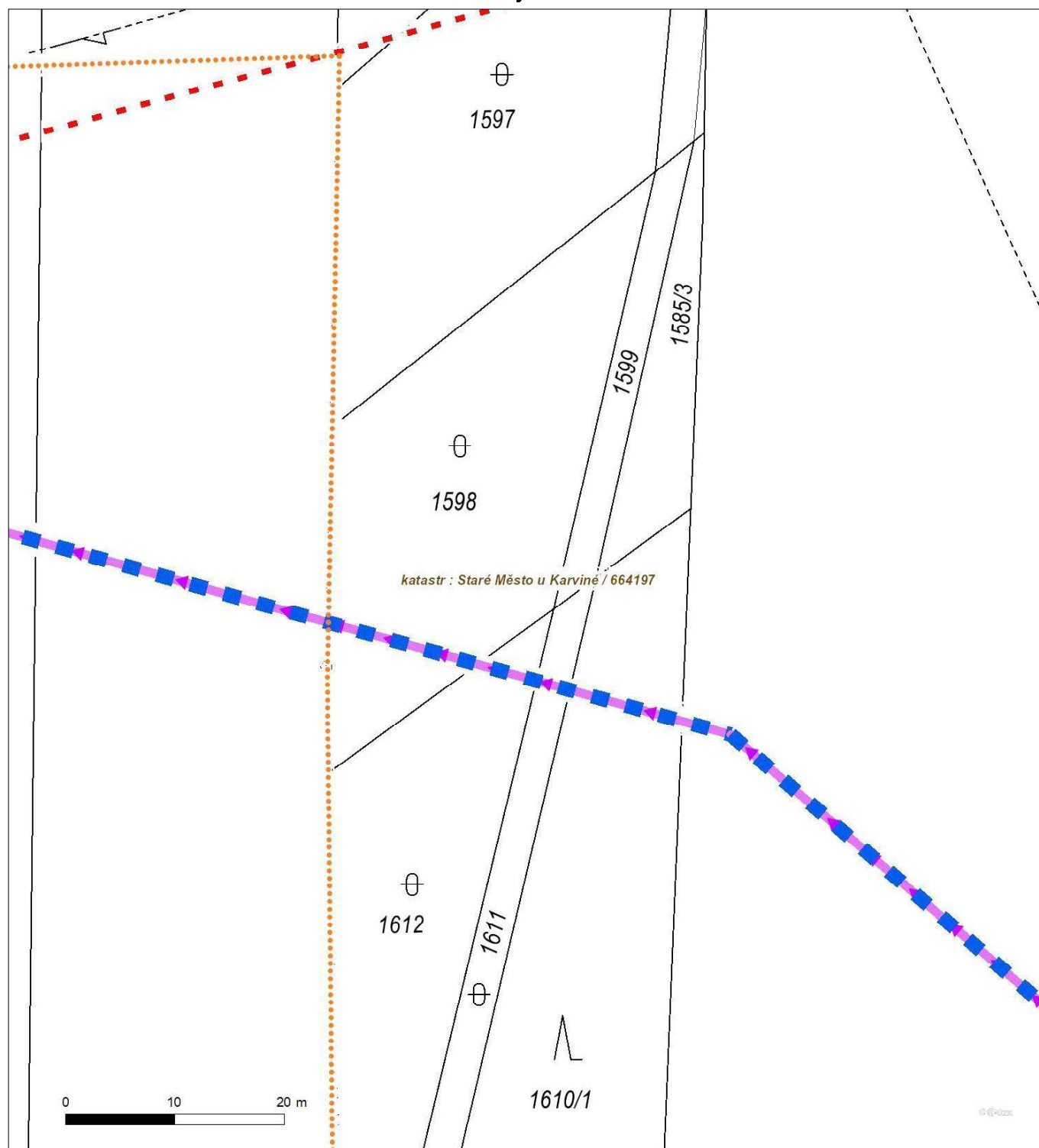


Není-li zobrazena katastrální mapa, zadejte žádost znovu. Katastrální mapa je generována prostřednictvím externí WMS služby, jejíž provoz nezajišťuje společnost ČEZ Distribuce, a. s.

Platí pouze se sdělením číslo 0101880348.

Zakreslené polohy zařízení v příloze jsou pouze informativní.

Situační výkres - list 2

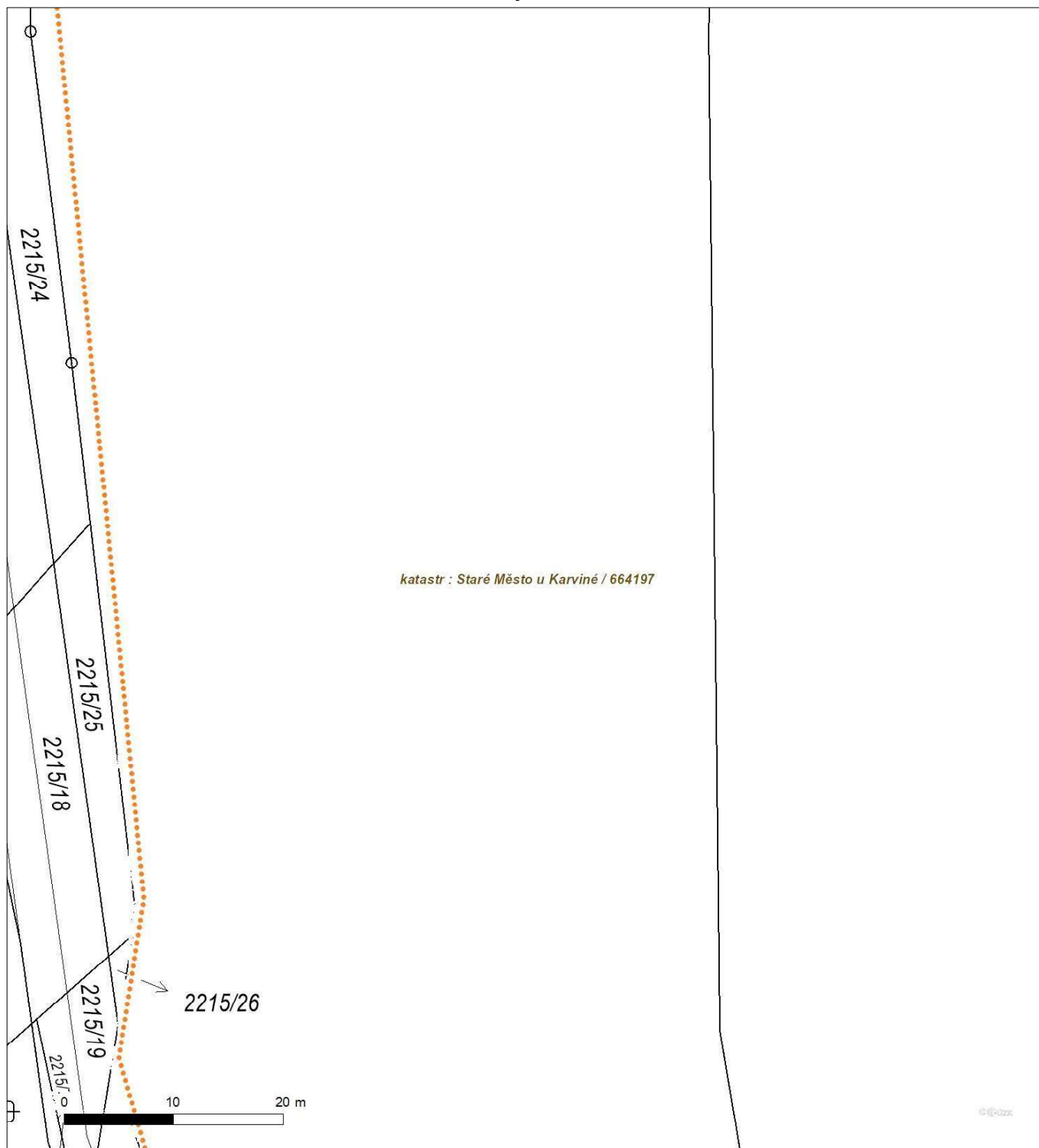


Není-li zobrazena katastrální mapa, zadejte žádost znovu. Katastrální mapa je generována prostřednictvím externí WMS služby, jejíž provoz nezajišťuje společnost ČEZ Distribuce, a. s.

Platí pouze se sdělením číslo 0101880348.

Zakreslené polohy zařízení v příloze jsou pouze informativní.

Situační výkres - list 3

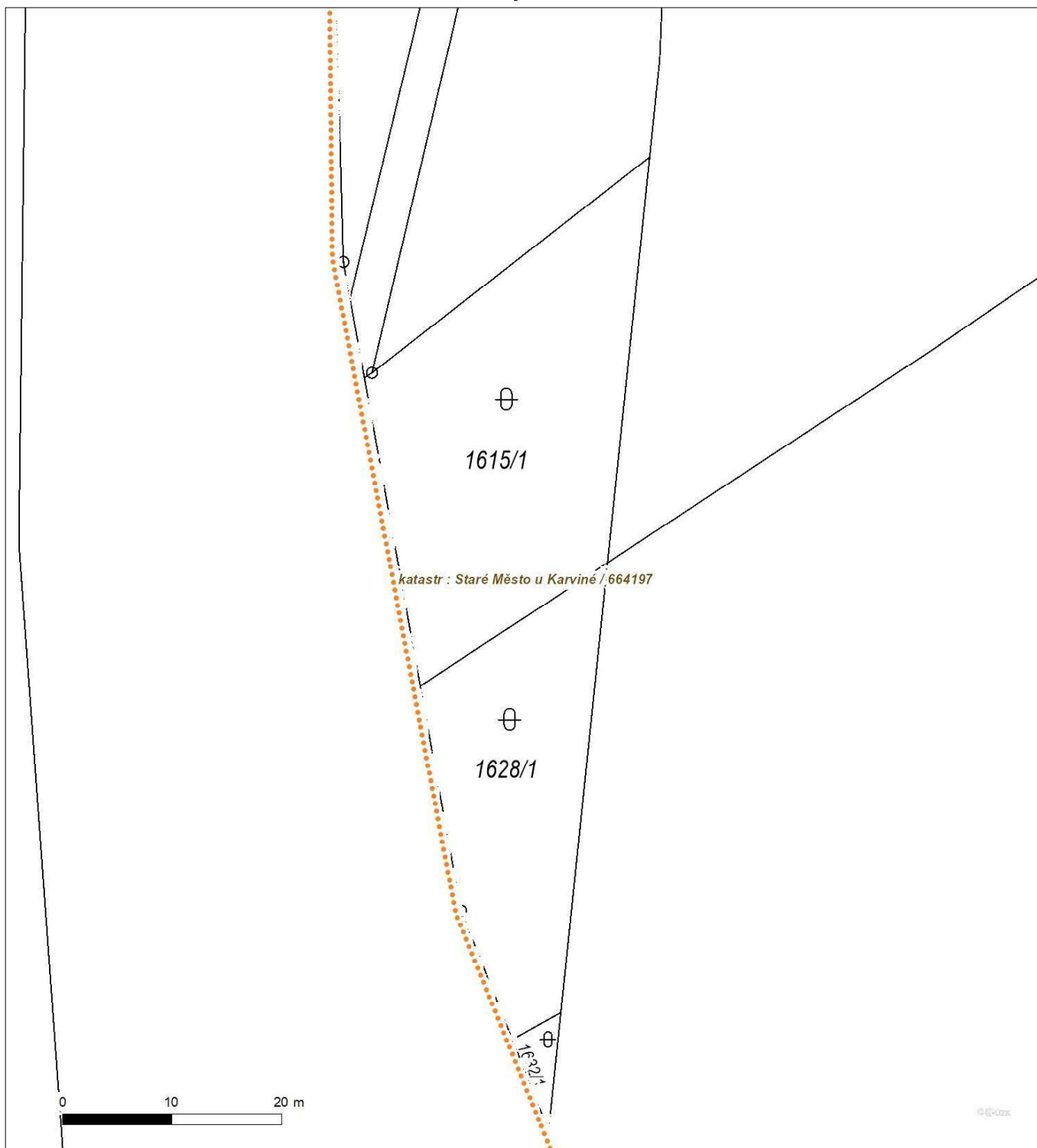


Není-li zobrazena katastrální mapa, zadejte žádost znovu. Katastrální mapa je generována prostřednictvím externí WMS služby, jejíž provoz nezajišťuje společnost ČEZ Distribuce, a. s.

Platí pouze se sdělením číslo 0101880348.

Zakreslené polohy zařízení v příloze jsou pouze informativní.

Situační výkres - list 4

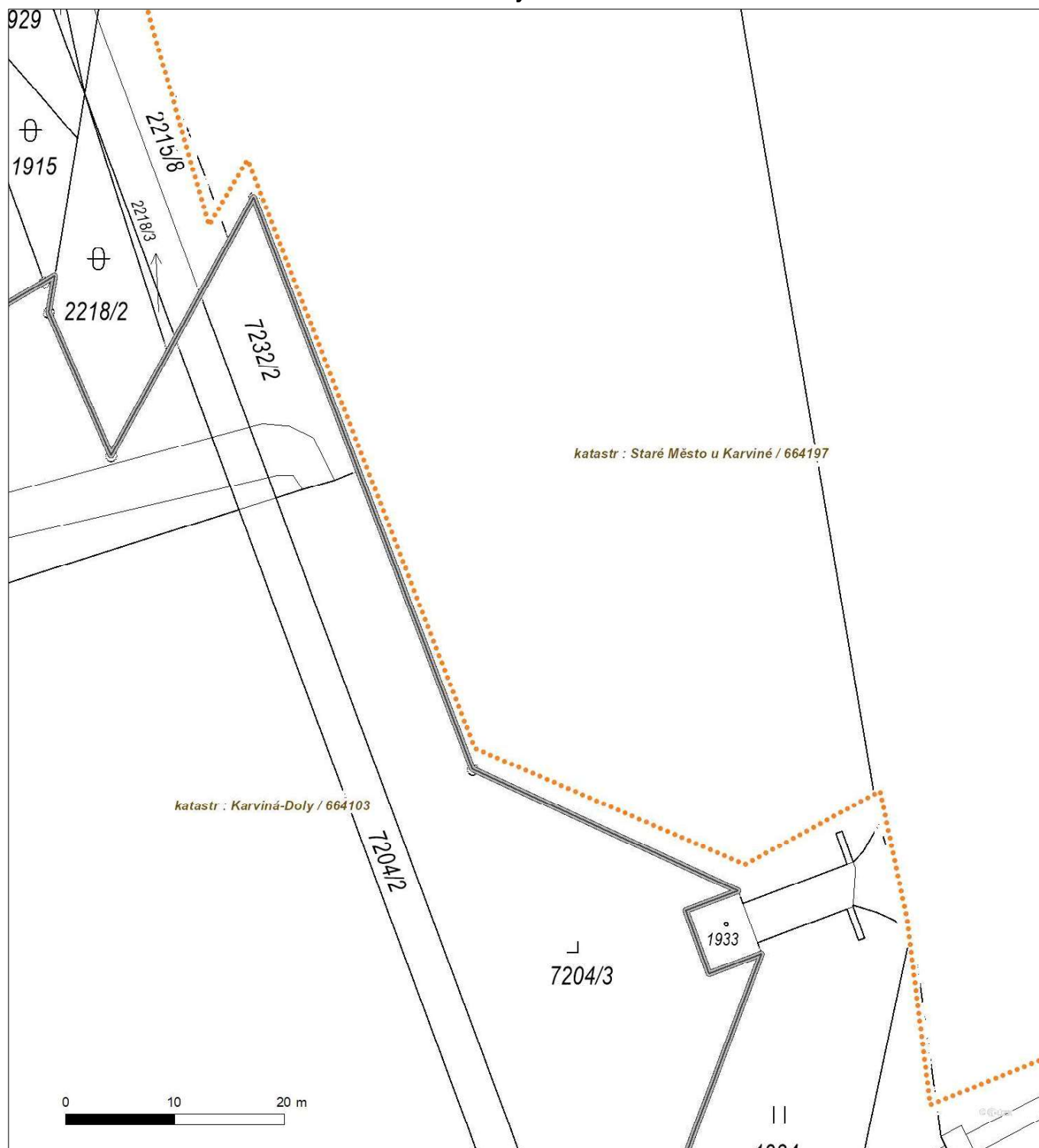


Není-li zobrazena katastrální mapa, zadejte žádost znovu. Katastrální mapa je generována prostřednictvím externí WMS služby, jejíž provoz nezajišťuje společnost ČEZ Distribuce, a. s.

Platí pouze se sdělením číslo 0101880348.

Zakreslené polohy zařízení v příloze jsou pouze informativní.

Situační výkres - list 5

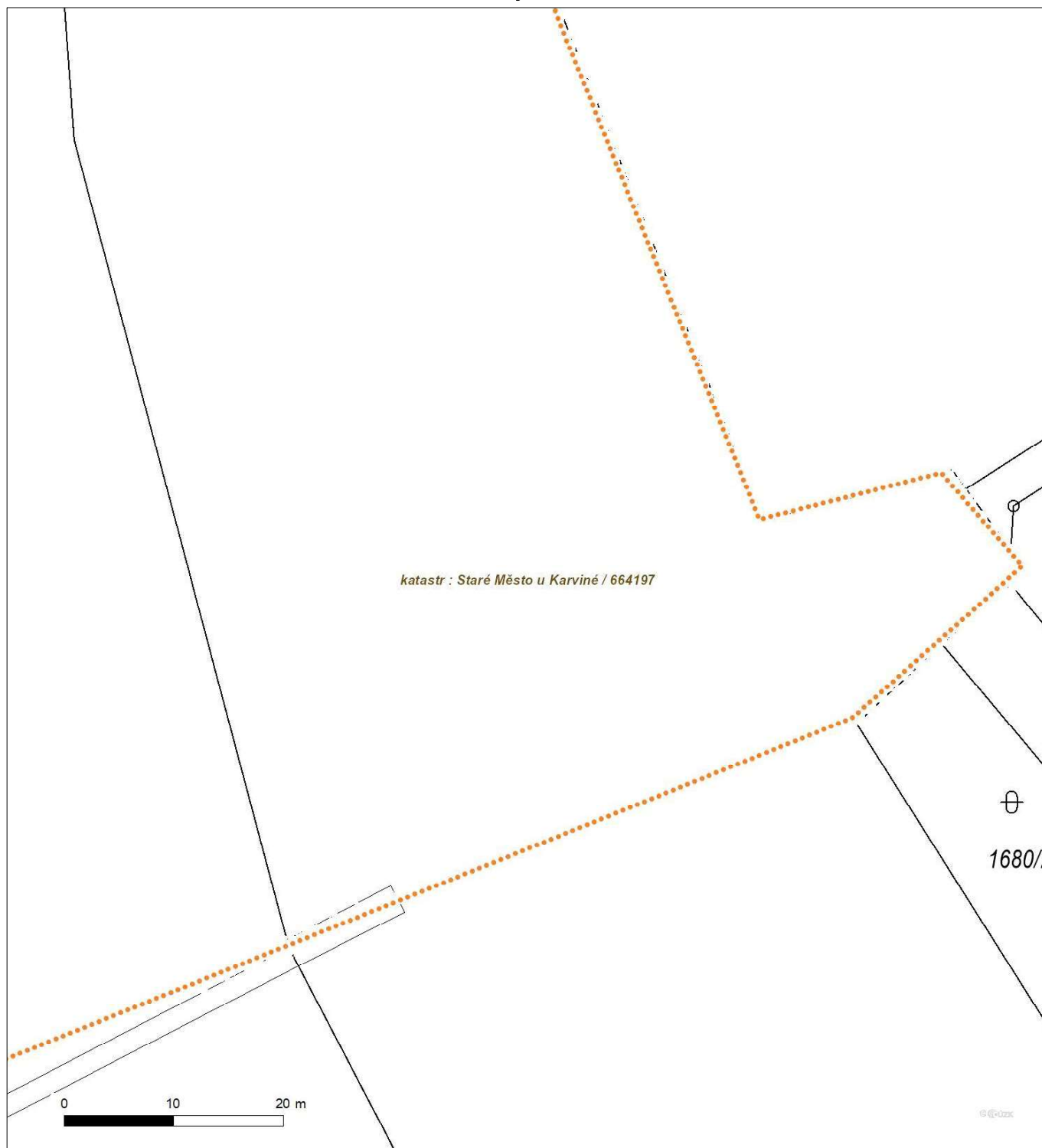


Není-li zobrazena katastrální mapa, zadejte žádost znovu. Katastrální mapa je generována prostřednictvím externí WMS služby, jejíž provoz nezajišťuje společnost ČEZ Distribuce, a. s.

Platí pouze se sdělením číslo 0101880348.

Zakreslené polohy zařízení v příloze jsou pouze informativní.

Situační výkres - list 6



Není-li zobrazena katastrální mapa, zadejte žádost znovu. Katastrální mapa je generována prostřednictvím externí WMS služby, jejíž provoz nezajišťuje společnost ČEZ Distribuce, a. s.



ŽADATEL

Lineplan s.r.o.

NAŠE ZNAČKA
0700659145

VYŘIZUJE / LINKA

VYŘÍZENO DNE
01.02.2023

Sdělení o existenci komunikačního vedení společnosti ČEZ ICT Services, a. s.

Název akce: **Obnovení migrační prostupnosti řeky Olše v profilu jezu Sovinec, řkm 20.369**

Účel: **Sloučené územní a stavební řízení**

Vážený zákazníku,
dovolujeme si reagovat na Vaši žádost číslo 0700659145 ze dne 01.02.2023, která se týkala sdělení o existenci komunikačního zařízení na Vámi určeném zájmovém území.

Dle vědomí společnosti ČEZ ICT Services, a. s., se na Vámi vymezeném zájmovém území:
nenachází komunikační zařízení v majetku společnosti ČEZ ICT Services, a. s.

Zároveň si Vás dovoluujeme upozornit, že není vyloučeno, že se ve Vámi vymezeném zájmovém území nachází jiné zařízení, které není v majetku společnosti ČEZ ICT Services, a. s.

Toto sdělení je platné do 01.02.2024.

V souvislosti s výše uvedeným si Vás dovoluujeme upozornit, že sdělení o existenci či neexistenci sítě představuje skutečnosti tvořící obchodní tajemství společnosti ČEZ ICT Services, a. s. Poskytnuté informace jsou dále také důvěrnými informacemi společnosti ČEZ ICT Services, a. s. Z výše uvedených důvodů si Vás proto společnost ČEZ ICT Services, a. s., dovoluje upozornit, že s poskytnutými informacemi je potřeba nakládat dle platných právních předpisů, v opačném případě se vystavujete postihu ve smyslu platné právní úpravy. V této souvislosti si Vás dovoluujeme rovněž upozornit, že požadované informace nesmí být předány, sděleny, využity, zpřístupněny, či jiným způsobem postoupeny na jakoukoli třetí osobu bez předchozího prokazatelného souhlasu společnosti ČEZ ICT Services, a. s. Informace o existenci sítě mohou být využity pouze pro účel, pro který byly vyžádány.

ČEZ ICT Services, a. s.

Praha, Praha 4
Duhová 1531/3
PSČ 140 53
IČ: 26470411

Přílohy

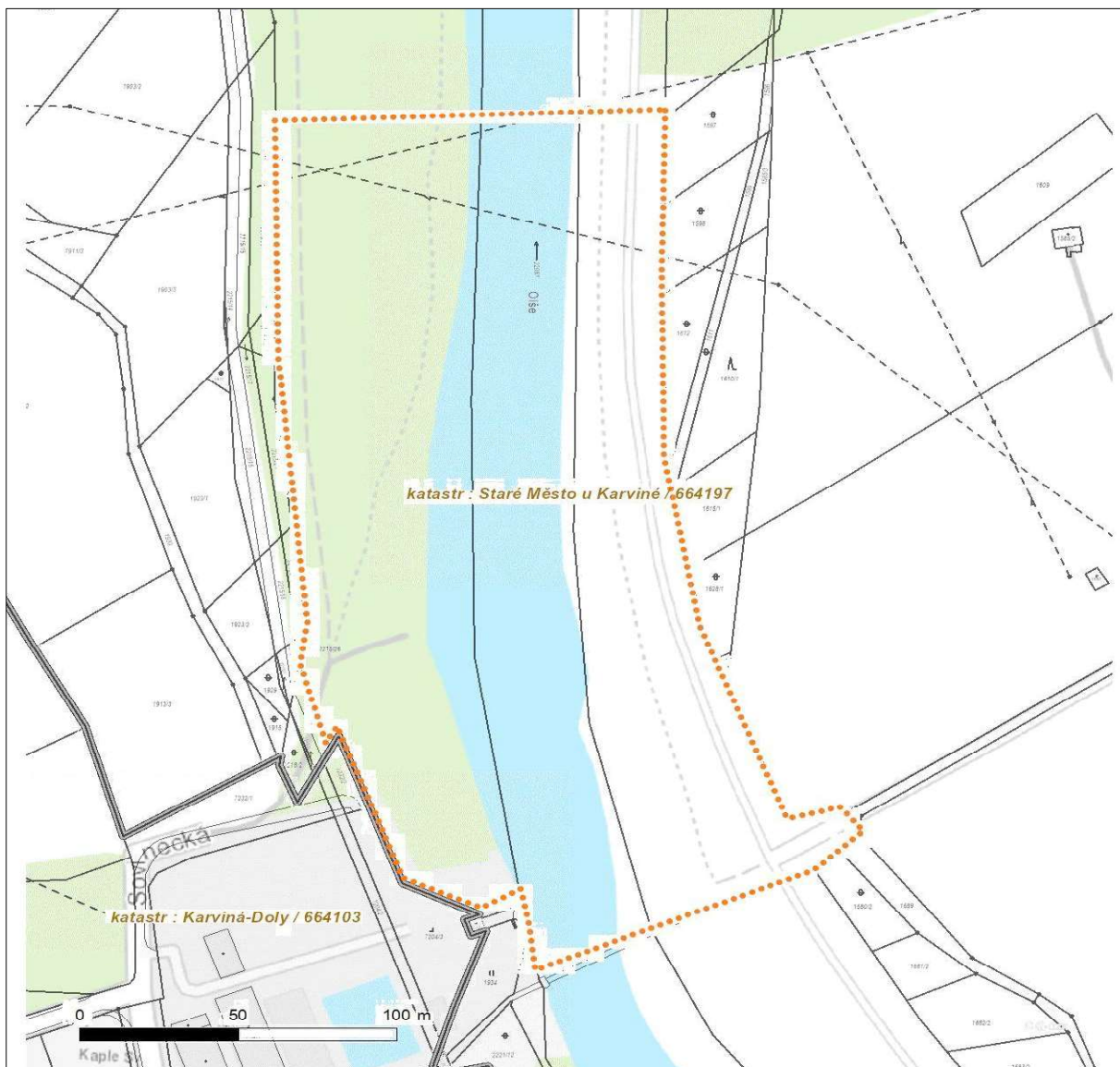
Situační výkres zájmového území



Platí pouze se sdělením číslo 0700659145.

Zakreslené polohy zařízení v příloze jsou pouze informativní.

Situační výkres zájmového území



LEGENDA

- | | |
|-------------------------------------|-------------------------------|
| — — — — — Nadzemní optické vedení | — Radioreléový spoj vzduch |
| — Podzemní optické vedení | • • • • • Zájmové území |
| - - - - - Nadzemní metalické vedení | — Hranice katastrálního území |
| — Podzemní metalické vedení | |



ŽADATEL

Lineplan s.r.o.

NAŠE ZNAČKA
0201523975

VYŘIZUJE / LINKA

VYŘÍZENO DNE
02.02.2023

Sdělení o existenci komunikačního vedení společnosti Telco Pro Services, a. s.

Název akce: **Obnovení migrační prostupnosti řeky Olše v profilu jezu Sovinec, řkm 20.369**

Účel: **Sloučené územní a stavební řízení**

Vážený zákazníku,
dovolujeme si reagovat na Vaši žádost číslo 0201523975 ze dne 01.02.2023, která se týkala sdělení o existenci komunikačního zařízení na Vámi určeném zájmovém území.

Dle vědomí společnosti Telco Pro Services, a. s., se na Vámi vymezeném zájmovém území:
nenachází komunikační zařízení v majetku společnosti Telco Pro Services, a. s.

Zároveň si Vás dovoluujeme upozornit, že není vyloučeno, že se ve Vámi vymezeném zájmovém území nachází jiné zařízení, které není v majetku společnosti Telco Pro Services, a. s.

Toto sdělení je platné do 02.02.2024.

V souvislosti s výše uvedeným si Vás dovoluujeme upozornit, že sdělení o existenci či neexistenci sítě představuje skutečnosti tvořící obchodní tajemství společnosti Telco Pro Services, a. s. Poskytnuté informace jsou dále také důvěrnými informacemi společnosti Telco Pro Services, a. s. Z výše uvedených důvodů si Vás proto společnost Telco Pro Services, a. s., dovoluje upozornit, že s poskytnutými informacemi je potřeba nakládat dle platných právních předpisů, v opačném případě se vystavujete postihu ve smyslu platné právní úpravy. V této souvislosti si Vás dovoluujeme rovněž upozornit, že požadované informace nesmí být předány, sděleny, využity, zpřístupněny, či jiným způsobem postoupeny na jakoukoli třetí osobu bez předchozího prokazatelného souhlasu společnosti Telco Pro Services, a. s. Informace o existenci sítě mohou být využity pouze pro účel, pro který byly vyžádány.

S pozdravem

Telco Pro Services, a. s.

Praha, Praha 4
Duhová 1531/3
PSČ 140 00
IČ: 29148278

Přílohy

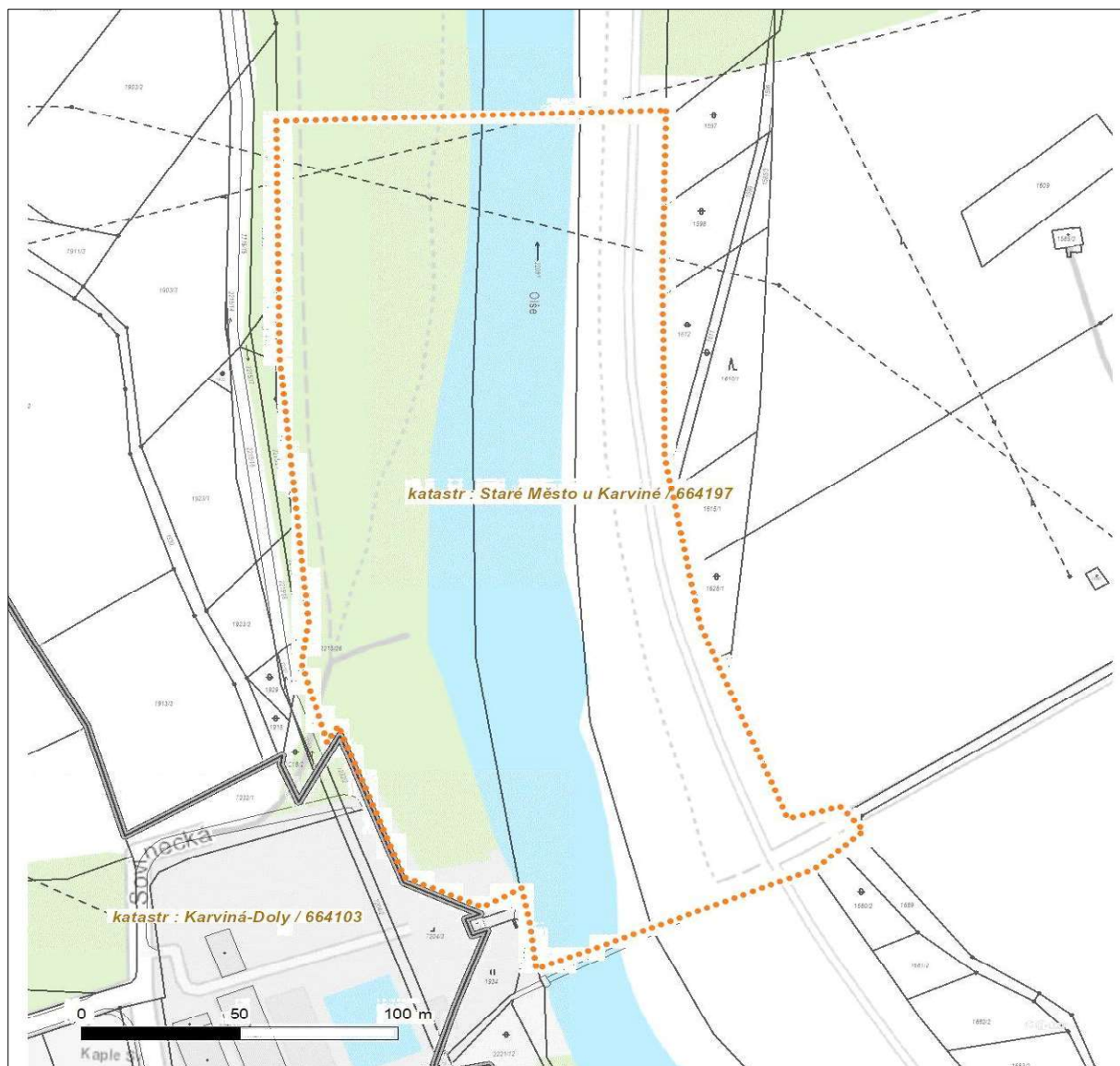
Situační výkres zájmového území



Platí pouze se sdělením číslo 0201523975.

Zakreslené polohy zařízení v příloze jsou pouze informativní.

Situační výkres zájmového území



LEGENDA

- | | |
|-------------------------------------|-------------------------------|
| — — — — — Nadzemní optické vedení | — Radioreléový spoj vzduch |
| — Podzemní optické vedení | Zájmové území |
| - - - - - Nadzemní metalické vedení | — Hranice katastrálního území |
| — Podzemní metalické vedení | |

Severomoravské vodovody
a kanalizace Ostrava a.s.
se sídlem 28. října 1235/169,
Mariánské Hory, 709 00 Ostrava

LINEPLAN s.r.o.
28. října 2663 / 150
70200 Ostrava-Moravská Ostrava

Automatický systém
Značka: 9773/V004959/2023/AUTOMAT
ID stavby: 018528

Ostrava, dne: 23.2.2023

Věc: **Obnovení migrační prostupnosti řeky Olše v profilu jezu Sovinec, řkm 20.369**

Stanovisko k existenci inženýrských sítí, resp. stavebnímu záměru (neslouží jako stanovisko pro vydání územního souhlasu, územního rozhodnutí, souhlasu s ohlášenou stavbou nebo stavebního povolení)

Ve Vámi vyznačeném zájmovém území (polygonu) a přilehlém okolí se nachází zařízení v majetku, příp. v provozování SmVaK Ostrava a.s. uvedené v textu tohoto stanoviska (viz zakres řešeného území v přiloženém situačním výkrese) - dále jen "v provozování SmVaK Ostrava a.s."

Toto stanovisko slouží pouze jako informace o poloze tohoto zařízení, ochranných pásmech a jako podklad pro zpracování projektové dokumentace.

Po obdržení tohoto stanoviska a zpracování uvedených podmínek do projektové dokumentace, je nutné požádat naši společnost o stanovisko k příslušnému stupni stavebního řízení či vydání souhlasu dle stavebního zákona.

Vodovodní řady

DN	Materiál	Etapa života	Provozní středisko	Ochranné pásmo od	Ochranné pásmo [m]
100	PolyVinylChlorid	V provozu	KI středisko vodovodních sítí Havířov	vnějšího líce	1,5
100	PolyEtylén	V provozu	KI středisko vodovodních sítí Havířov	vnějšího líce	1,5

Podmínky týkající se přípravy stavby – kolize s vodovodem:

- Zámkres dotčených zařízení v provozování SmVaK Ostrava a.s. je pouze orientační. Pokud z přiloženého zámkresu vyplývá, že realizaci výše uvedené stavby dojde k dotčení zařízení v provozování SmVaK Ostrava a.s., požadujeme před zahájením projekčních prací požádat o vytyčení zařízení v provozování SmVaK Ostrava a.s. Vytyčení provede na základě objednávky příslušné středisko (viz níže).
- Na základě vytyčení požadujeme v PD stavby pevných nadzemních konstrukcí (včetně umístění HUP, pilíř el. rozvaděče, sloupky oplocení, šachty vodoměrné, kanalizační apod.), stejně jako výsadbu trvalých porostů umístit mimo ochranné pásmo vodovodního potrubí, oplocení na šířku ochranného pásma požadujeme provést rozebíratelné a bez podezdívky. Ochranná pásma jsou stanovena § 23 zákona č. 274/2001 Sb. v platném znění o vodovodech a kanalizacích pro veřejnou potřebu, příp. rozhodnutím, viz výše uvedená tabulka.
- V případě, že technicky není možné umístit předmětnou stavbu mimo výše definované ochranné pásmo, požadujeme v dalším stupni projektové dokumentace takovéto umístění zdůvodnit, vč. konkrétního rozsahu stavby (délka, šířka, technické provedení apod.) a okótování vzdálenosti mezi okrajem řešené stavby a okrajem zařízení v provozování SmVaK Ostrava a.s. V navazujícím stanovisku pak bude takovéto umístění posouzeno a budou stanoveny podmínky akceptace dané stavby v ochranném pásmu, případně bude požadována přeložka zařízení v provozování SmVaK Ostrava a.s.
- Na základě vytyčení požadujeme v místech souběhu se zařízení v provozování SmVaK Ostrava a.s. respektovat ochranné pásmo vodovodního potrubí.
- V PD požadujeme v místech křížení zařízení v provozování SmVaK Ostrava a.s. respektovat ČSN 73 6005. Vedení požadujeme uložit do PE chráničky (ochranné trubky) v šířce ochranného pásma zařízení v provozování SmVaK Ostrava a.s. Pokud dojde ke křížení se zařízením OOV (viz výše) požadujeme předložit podélný profil tohoto křížení k odsouhlasení.
- Křížení požadujeme v PD navrhnout kolmo, max. pod úhlem 45 stupňů. Křížení nebude prováděno v místě napojení vodovodních přípojek na vodovodní řad, ve vzdálenosti menší než 0,6 m od stávajících ovládacích armatur na vodovodním potrubí (šoupáků, hydrantů, domovních uzavíracích ventilů). U křížení v místě

Značka: 9773/V004959/2023/AUTOMAT

- vodárenských šachet nutno respektovat vzdálenost 1,5 m.
- Při úpravě povrchu terénu v ochranném pásmu bude zachováno alespoň minimální krytí vodovodního potrubí v souladu s ČSN 73 6005 - se snižováním vrstvy zeminy nad zařízením v provozování SmVaK Ostrava a.s. nesouhlasíme. V případě nutnosti navýšit terén nad zařízením v provozování SmVaK Ostrava a.s., požadujeme v navazující projektové dokumentaci doložit zdůvodnění a doplnit předkládanou projektovou dokumentaci statickým posudkem obsahujícím jednoznačný závěr, že během realizace navýšování terénu a po jeho dokončení nebude dotčené zařízení v provozování ohroženo nebo dokonce poškozeno. Na základě takto doplněné projektové dokumentace budou sděleny podmínky akceptace navýšení terénu, případně bude vyžadována přeložka zařízení v provozování SmVaK Ostrava a.s. U přípojek k liniovým stavbám v místě souběhu se zařízením v provozování SmVaK Ostrava a.s. požadujeme dodržet odstupovou vzdálenost dle zákona č. 274/2001 Sb. v platném znění, viz výše.
 - U přípojek k liniovým stavbám v místech křížení dodržet svislou vzdálenost dle ČSN 73 6005 a současně § 12 zákona č. 274/2001 Sb. o vodovodech a kanalizacích v platném znění.
 - V případě řešení inženýrských sítí nebo přípojek za pomoci protlaku požadujeme do projektové dokumentace uvést následující podmínku „Přesnou hloubku uložení vodovodu nutno ověřit ručně kopanou sondou za účasti zástupců SmVaK Ostrava a.s. (kontakty viz výše), které je nutné přizvat také ke kontrole zápichové jámy před zpětným zásypem, pokud došlo během těchto prací k obnažení zařízení v provozování SmVaK Ostrava a.s. O provedených kontrolách bude proveden písemný zápis do stavebního deníku předmětné stavby.“ Bez uvedených kontrol nebude vydáno stanovisko pro kolaudaci, případně pro uvedení stavby do trvalého provozu.
 - Celková konstrukční vrstva nových zpevněných ploch v místech kolize s vodovodem (včetně jeho ochranného pásma) nepřesáhne 40 cm a v průběhu výstavby se nesníží stávající krytí vodovodního potrubí o více než 40 cm.
 - Obrubníky zpevněných ploch požadujeme (v místech souběhu obrubníků a zařízení v provozování SmVaK Ostrava a.s.) osadit min. 0,5 m od líce stěny potrubí zařízení v provozování SmVaK Ostrava a.s.
 - V případě nedodržení předchozích bodů tohoto stanoviska může být po předložení projektové dokumentace požadováno řešení kolize přeložkou vodovodu, příp. výměny potrubí vodovodu v původní trase z materiálu tvárná litina. Realizaci přeložky v tomto případě provádí v souladu s § 24 zákona č. 274/2001 Sb. v platném znění investor stavby, která potřebu přeložky vyvolala.
 - V místě kolize přivaděče pitné vody a nově navržené komunikace požadujeme navrhnout technické opatření, které vyloučí vliv dopravního zatížení zpevněných ploch (komunikace) na stávající potrubí přivaděče pitné vody, viz výše. Požadujeme navrhnout technické řešení kolize a zajištění přivaděče proti poškození (vzhledem ke změně zatížení a následného pojiždění) tak, aby nedošlo k ohrožení životnosti přivaděče. Upozorňujeme, že u navrženého technického řešení může být ze strany SmVaK Ostrava a.s. požadováno podložit návrh řešení statickým výpočtem provedeným autorizovaným statikem.
 - Upozorňujeme, že upravené zpevněné plochy a komunikace musí být konstrukčně provedené s dostatečnou únosností a šířkou pro jezd vozidel SmVaK Ostrava a.s.
 - V případě, že je vodovodní potrubí převedeno (v místě křížení s vodním tokem apod.) shybkou, požadujeme shybku zachovat a respektovat.
 - Upozorňujeme, že po předložení konkrétního stavebního záměru nevylučujeme, že bude požadováno provedení přeložky zařízení v provozování SmVaK Ostrava a.s., příp. bude požadováno řešení vzniklé kolize Dohodou o činnosti v ochranném pásmu vodního díla, a to před vydáním závazného stanoviska pro povolení stavby.
 - Upozorňujeme, že v případě řešení rekonstrukce mostní konstrukce, na které je umístěno zařízení v provozování SmVaK Ostrava a.s., nevylučujeme možnost požadavku na přeložku tohoto vodovodu.
 - V případě realizace záměru převodu (prodeje) pozemku, na kterém se nachází stávající zařízení v provozování SmVaK Ostrava a.s. požadujeme do smlouvy o převodu (prodeji) uvést informace o existenci našeho zařízení a informace o povinnostech z této existence plynoucích. Předávající informuje nabývacího (prodávající informuje kupujícího), že uvedené zařízení umístěné na řešeném pozemku má ve smyslu § 23 odst. 3 písmeno z. č. 274/2001 Sb., stanoveno ochranné pásmo, ve kterém se činnosti vyjmenované v § 23 odst. 5 citovaného zákona mohou vykonávat pouze se souhlasem vlastníka vodovodu. Předávající (prodávající) dále informuje nabývacího (kupujícího), že podle § 7 odst. 1 citovaného zákona, za účelem udržování vodovodu v dobrém stavebním stavu má její vlastník (provozovatel) právo vstupovat na cizí pozemky nebo stavby, na nichž nebo pod nimiž se vodovod nachází.

chránička na vodovodu**Podmínky týkající se přípravy stavby – kolize s chráničkou na vodovodu případně kanalizaci:**

- Zařízení SmVaK Ostrava a.s. je opatřeno chráničkou. Upozorňujeme, že v tomto místě nelze umožnit napojení.

Značka: 9773/V004959/2023/AUTOMAT

Projektovou dokumentaci jakékoliv stavby zasahující do ochranného pásma výše uvedeného stávajícího zařízení v provozování SmVaK Ostrava a.s. (včetně okótování vzdáleností mezi navrženou stavbou a vnějším lícem tohoto zařízení) požadujeme předložit k odsouhlasení formou nové žádosti o stanovisko.

SmVaK Ostrava a.s. preferuje projektové dokumentace v elektronické podobě ve formátu PDF, nicméně, upozorňujeme, že takto předkládaná projektová dokumentace musí být přehledná, čitelná v odpovídajícím měřítku, s řádným popisem všech stavebních objektů, které jsou v ní řešeny. Musíme Vás v této souvislosti upozornit, že pokud elektronicky předložená projektová dokumentace bude nepřehledná, nesrozumitelná, bez odpovídajících popisků, legendy, technické zprávy a nebude obsahovat popis všech řešených stavebních objektů, nebude možné se k ní korektně vyjádřit. V takovémto případě, bude proto žádost vrácena zpět a bude požadováno zaslání projektové dokumentace formou nové žádosti v odpovídající kvalitě a obsahu, třeba i v papírové podobě.

V případě, že technicky není možné umístit předmětnou stavbu mimo výše definované ochranné pásmo, požadujeme v dalším stupni projektové dokumentace takovéto umístění zdůvodnit, vč. konkrétního rozsahu stavby (délka, šířka, technické provedení apod.) a okótování vzdálenosti mezi okrajem řešené stavby a okrajem zařízení v provozování SmVaK Ostrava a.s. V navazujícím stanovisku pak bude takovéto umístění posouzeno a bude stanoveny podmínky akceptace dané stavby v ochranném pásmu, případně bude požadována přeložka zařízení v provozování SmVaK Ostrava a.s.

Upozorňujeme, že v případě stávajícího odběru (stávajícího napojení) toto vyjádření neřeší případné navýšení odběru pitné vody a navýšení množství vypouštěných odpadních vod (splaškové, dešťové), včetně změny jejich kvality.

Pokud bude předmětem stavebního záměru navýšení potřeb vody, resp. množství odváděných odpadních vod, tak požadujeme v předložené projektové dokumentaci uvést stávající potřeby vody, resp. množství odváděných odpadních vod, včetně předpokládané nové potřeby vody, resp. předpokládaného nového množství vypouštěných odpadních vod. Uvedené bude předloženo spolu s hydrotechnickým posouzením stávající přípojky vody, příp. kanalizace, ze kterého bude jednoznačně vyplývat, jestli při změně potřeb jsou stávající přípojky kapacitně vyhovující. Pokud projektová dokumentace nebude toto řešit, upozorňujeme, že nebude brán zřetel na případné stížnosti na tlak a množství dodávané pitné vody, resp. na problémy s odkanalizováním.

Pokud v rámci výše uvedené stavby je uvažováno se změnou způsobu likvidace dešťových vod, upozorňujeme, že s napojením do kanalizace v majetku, případně v provozování SmVaK Ostrava a.s. nesouhlasíme. Pokud je v současné době dešťová voda z řešeného objektu odvedena do kanalizace v majetku, případně v provozování SmVaK Ostrava a.s., pak požadujeme, aby předložená projektová dokumentace obsahovala zákres stávajících dešťových kanalizací a uvedení stávajícího množství odváděných dešťových vod. Pokud má po realizaci záměru dojít k navýšení vypouštěného množství dešťových vod do kanalizace v majetku či provozování SmVaK Ostrava a.s., tak s tímto záměrem nebudeme souhlasit a bude požadováno řešit likvidaci dešťových vod mimo kanalizace v majetku či provozování SmVaK Ostrava a.s.

Upozorňujeme, že toto stanovisko neřeší napojení na zařízení v provozování SmVaK Ostrava a.s. (vodovod, kanalizace).

Platnost tohoto stanoviska je 1 rok.

**Severomoravské vodovody
a kanalizace Ostrava a.s.**
28. října 1235/169, Mariánské Hory,
709 00 Ostrava 39



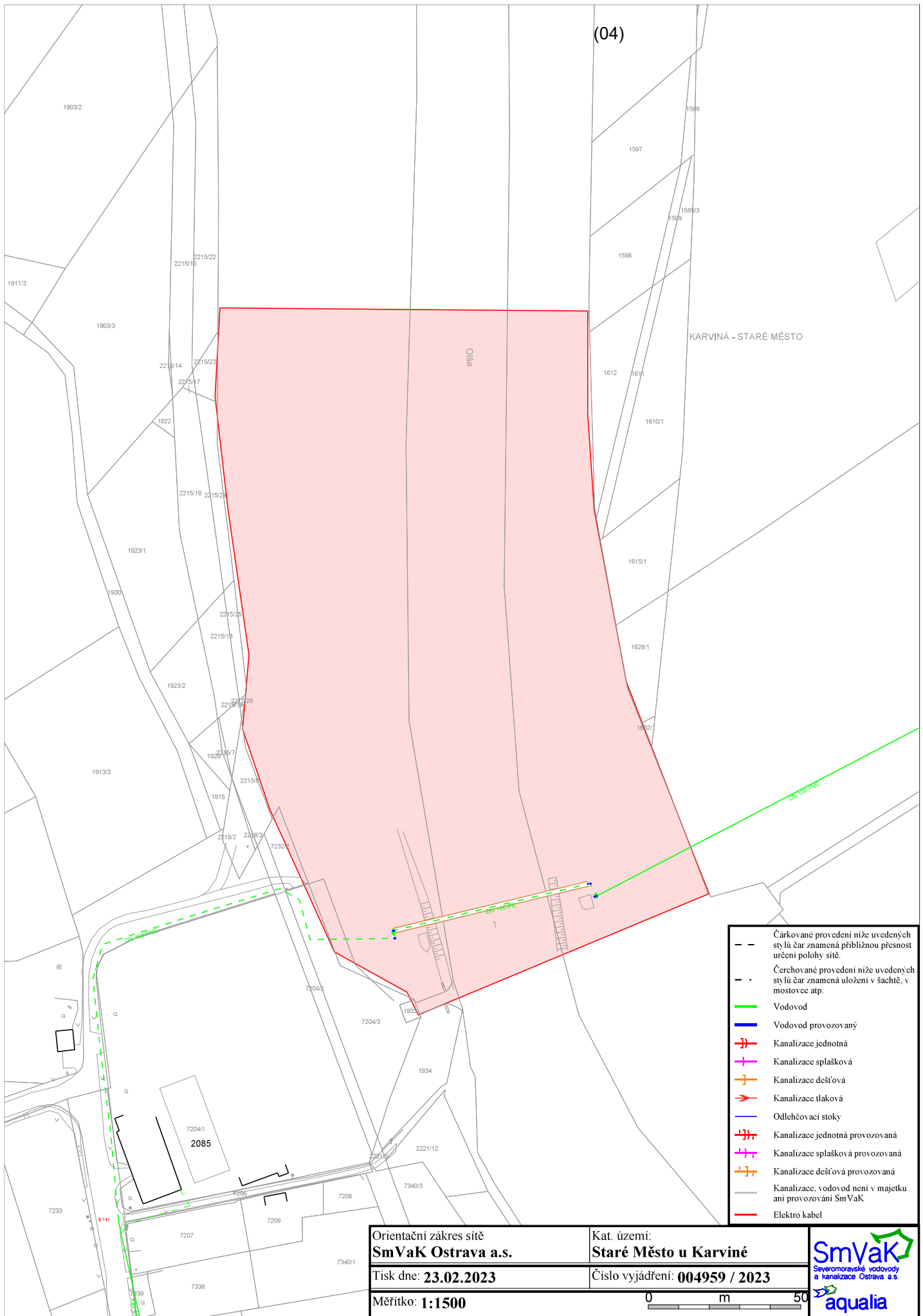
Ing. Lumír Pavelek
vedoucí technického odboru

Příloha: situace Vámi vyznačeného zájmového území
orientační zákres zařízení

Značka: 9773/V004959/2023/AUTOMATKontakty na vytyčení:

Za účelem vytyčení zařízení v majetku, v provozování SmVaK Ostrava a.s. kontaktujte
středisko vodovodních sítí Frýdek Místek - tel.: 558 402 143, 558 402 128
středisko vodovodních sítí Třinec - tel.: 558 325 270
středisko vodovodních sítí Havířov - tel.: 596 384 111
středisko vodovodních sítí Opava - tel.: 553 699 131
středisko vodovodních sítí Nový Jičín - tel.: 556 779 225, 556 779 221, 556 779 250
středisko vodovodních sítí Bílovec - tel.: 556 410 015
středisko OOV Krásné Pole - tel.: 596 942 023
středisko OOV Sviadnov - tel.: 558 441 051
středisko kanalizačních sítí Frýdek Místek - tel.: 558 639 143
středisko kanalizačních sítí Karviná - tel.: 596 317 962
středisko kanalizačních sítí Havířov - tel.: 596 831 023
středisko kanalizačních sítí Český Těšín - tel.: 558 737 077
středisko kanalizačních sítí Nový Jičín - tel.: 556 779 268, 556 779 257
středisko kanalizačních sítí Opava - tel.: 553 616 665
středisko kanalizačních sítí Bruntál - tel.: 737 224 615
středisko ČOV Frýdek Místek - tel.: 558 639 149
středisko ČOV Karviná - tel.: 596 312 428
středisko ČOV Havířov - tel.: 603 280 684
středisko ČOV Třinec - tel.: 558 330 261
středisko ČOV Nový Jičín - tel.: 603 489 105
středisko ČOV Opava - tel.: 553 616 665

Za účelem získání informací (vytyčení) o projektovaném zařízení kontaktujte investora (budoucího majitele) daného zařízení.



(04)

KARVINÁ - STARÉ MĚSTO

- Čárkované provedení níže uvedených stylů čar znamená přibližnou přesnost určení polohy sítě.
- Čerchované provedení níže uvedených stylů čar znamená uložení v šachtě, v mostovce atp.
- Vodovod
- Vodovod provozovaný
- Kanalizace jednotná
- Kanalizace splašková
- Kanalizace dešťová
- Kanalizace tlaková
- Odlehčovací stoky
- Kanalizace jednotná provozovaná
- Kanalizace splašková provozovaná
- Kanalizace dešťová provozovaná
- Kanalizace, vodovod není v majetku ani provozován SmVaK
- Elektro kabel

Orientační zakres sítě
SmVaK Ostrava a.s.

Kat. území:
Staré Město u Karviné

Tisk dne: 23.02.2023

Číslo vyjádření: 004959 / 2023

Měřítko: 1:1500

0 m 50



naše značka
5002804567
vyřizuje
Jaroslav Kápička
datum
12.04.2023

LINEPLAN s.r.o.
28. října 2663/150
70200 Ostrava

Věc:

Obnovení migrační prostupnosti řeky Olše v profilu jezu Sovinec, řkm 20.369

K.ú. - p.č.: Staré Město u Karviné, Karviná-Doly

Stavebník: Povodí Odry, státní podnik, Varenská 3101/49, 70200 Ostrava

Účel stanoviska: Informace o poloze a průběhu plynárenského zařízení

GasNet, s.r.o., jako provozovatel distribuční soustavy (PDS) a technické infrastruktury, zastoupený GasNet Služby, s.r.o., vydává toto stanovisko:

V zájmovém území vyznačeném v příloze tohoto stanoviska, nejsou umístěna žádná provozovaná plynárenská zařízení a plynovodní přípojky ve vlastnictví nebo správě GasNet, s.r.o.. Mohou se zde nacházet plynárenská zařízení jiných vlastníků či správců, případně i dlouhodobě nefunkční/neprovozovaná plynárenská zařízení bez dostupných informací o jejich poloze a vlastnictví.

V rozsahu území vyznačeného v příloze souhlasíme s povolením stavby dle zákona 183/2006 Sb. ve znění pozdějších předpisů např. s vydáním územního rozhodnutí, zjednodušeným územním řízením, vydáním územního souhlasu, uzavřením veřejnoprávní smlouvy, ohlášením, stavebním povolením, veřejnoprávní smlouvou o provedení stavby nebo oznámením stavebního záměru s certifikátem autorizovaného inspektora.

V případě uzavření veřejnoprávní smlouvy nebude GasNet, s.r.o. ani GasNet Služby, s.r.o., jako zmocněnec GasNet, s.r.o., účastníkem územního ani stavebního řízení a nebudou uvedeni ve třetích osobách veřejnoprávní smlouvy.

Platí pouze pro území vyznačené v příloze tohoto stanoviska a to 24 měsíců ode dne jeho vydání.

Stanovisko bylo vygenerováno na základě vaší žádosti automaticky.

V případě dotčení pozemku v majetku společnosti GasNet, s.r.o. je třeba dále projednat smluvní vztah k tomuto pozemku. Kontakt na projednání naleznete na adrese www.gasnet.cz/cs/kontaktni-system/, činnost "Smluvní vztahy - pozemky a budovy plynárenských zařízení".

UPOZORNĚNÍ:

V zájmovém území se nachází vyřazený produktovod, který je dle našich informací považován za starou ekologickou zátěž s rizikovým potenciálem (dále jen „produktovod“). Produktovod není ve vlastnictví GasNet, s.r.o. Doporučujeme důsledně zvážit stavební či jinou činnost, zejména umístování staveb, zařízení nebo provádění zemních prací v tomto území, zvláště v blízkosti produktovodu.

GasNet Služby, s.r.o.

Plynárenská 499/1 · Zábřehovice · 602 00 Brno · T 555 90 10 10 · www.gasnet.cz
IČ: 27935311 · DIČ: CZ27935311

Zápis do obchodního rejstříku: Krajský soud v Brně, sp. zn. C 57165, dne 26. 7. 2007

Certificate of incorporation: Regional Court in Brno, ref. number C 57165, on 26th July 2007

Zákaznická linka GasNet 555 90 10 10, info@gasnet.cz, www.gasnet.cz

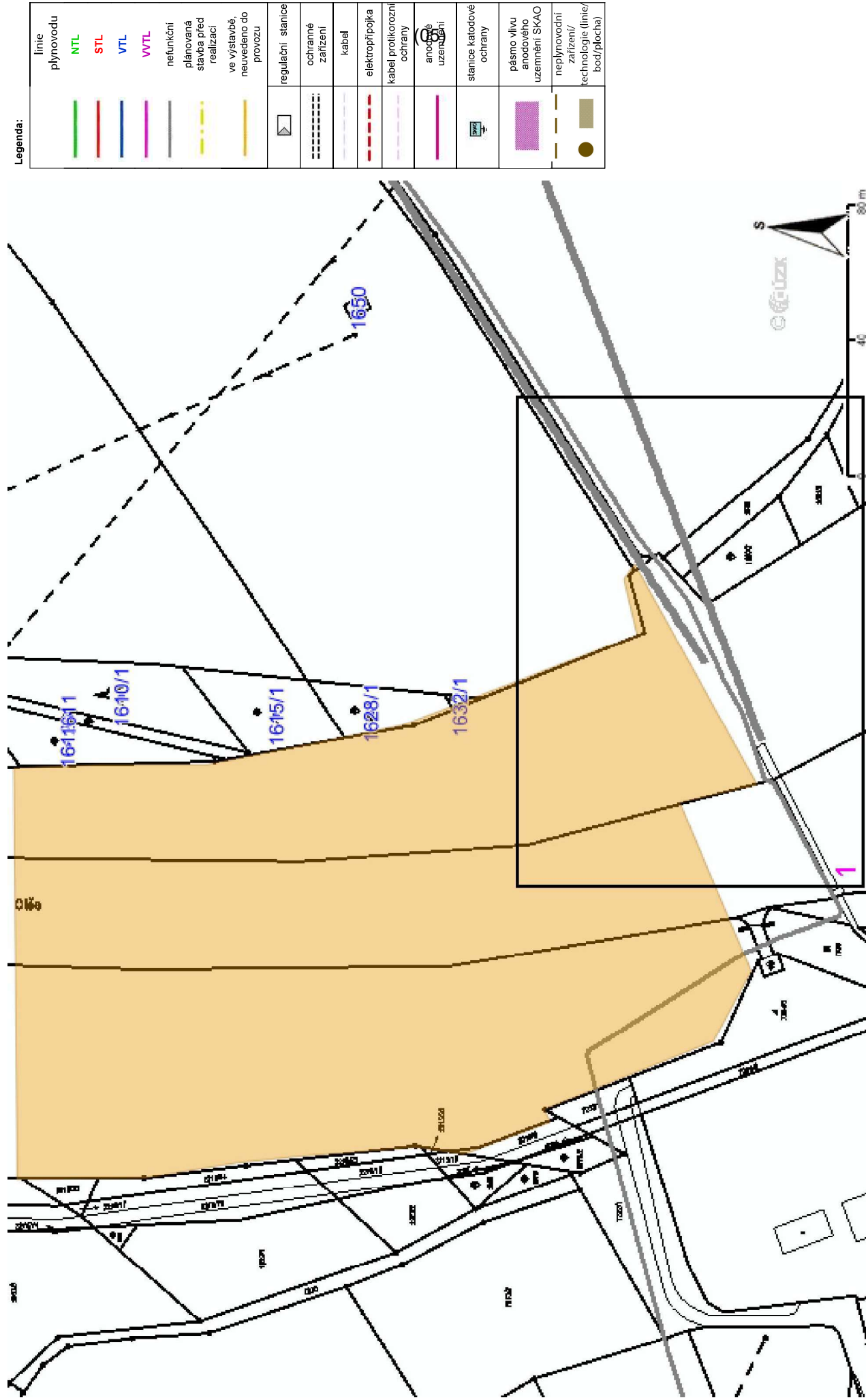
Za správnost a úplnost dokumentace předložené s žádostí včetně jejího souladu s platnými předpisy plně zodpovídá její zpracovatel. Stanovisko nenahrazuje případná další stanoviska k jiným částem stavby.

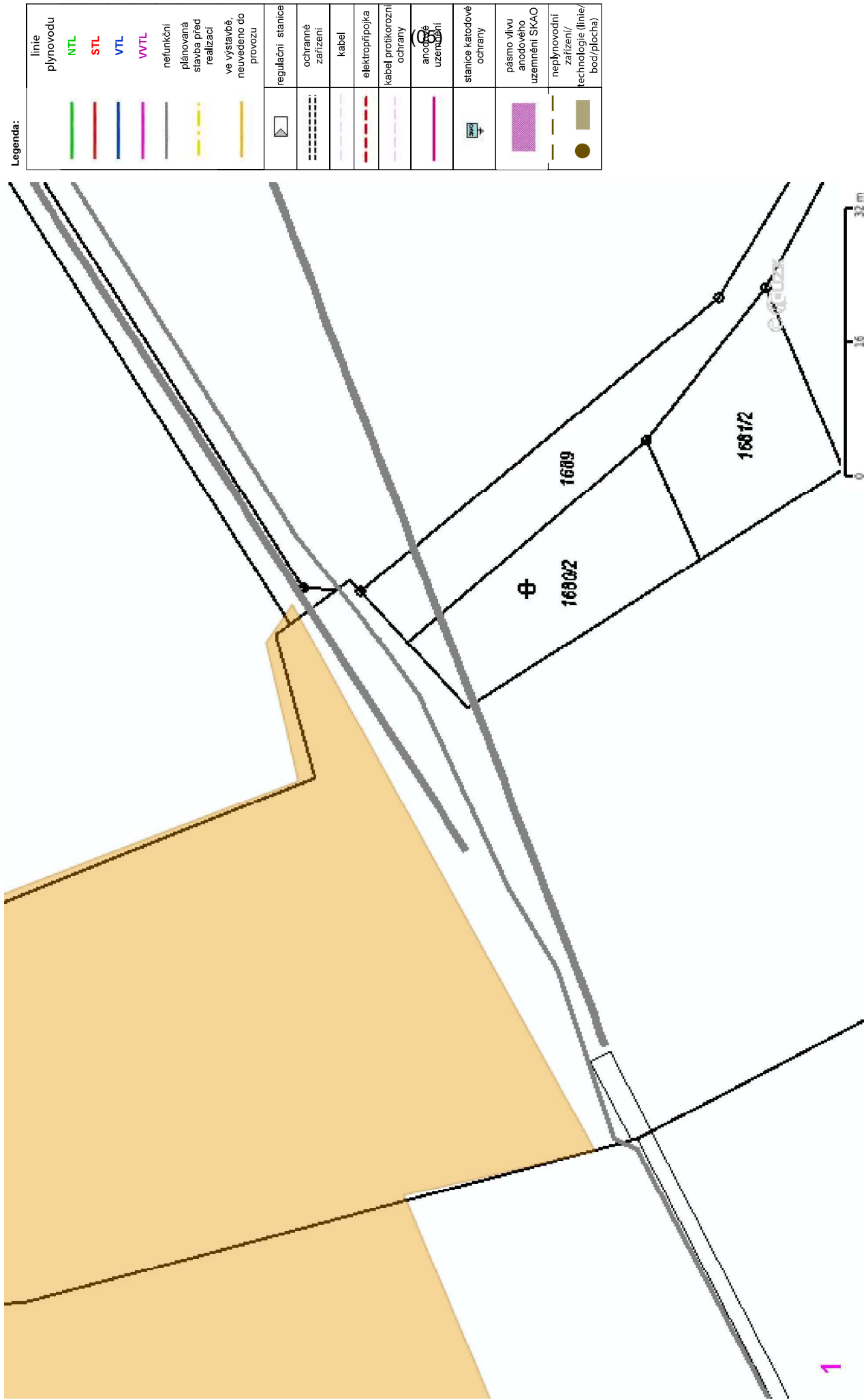
V případě další korespondence nebo jednání (např. změna stavby) uvádějte naši značku - 5002804567 a datum tohoto stanoviska. Kontakty jsou k dispozici na <https://www.gasnet.cz/cs/kontaktni-system/>.

A handwritten signature in purple ink, which appears to read 'Kápička', is placed over a rectangular area that has been redacted from the document.

GasNet, s.r.o.
zastoupená společností GasNet Služby, s.r.o., IČ 27935311
Jaroslav Kápička
Vedoucí zpracování externích požadavků
Odbor zpracování externích požadavků

Přílohy: Detailní zakres plynárenského zařízení





**VYJÁDŘENÍ O EXISTENCI SÍTĚ ELEKTRONICKÝCH KOMUNIKACÍ
společnosti CETIN a.s.
(„Vyjádření“)**

**A VŠEOBECNÉ PODMÍNKY OCHRANY SÍTĚ ELEKTRONICKÝCH KOMUNIKACÍ
společnosti CETIN a.s.
(„Všeobecné podmínky ochrany SEK“)**

toto Vyjádření a Všeobecné podmínky ochrany SEK je vydané dle ustanovení § 101 zákona č. 127/2005 Sb., o elektronických komunikacích a o změně některých souvisejících zákonů, v platném znění („**Zákon o elektronických komunikacích**“), a dle ustanovení § 161 zákona č. 183/2006 Sb., o územním plánování a stavebním řádu, v platném znění („**Stavební zákon**“), a dle příslušných ustanovení zákona č. 89/2012 Sb., občanského zákoníku, v platném znění („**Občanský zákoník**“)

Číslo jednací: 107682/23

Číslo žádosti: 0123 252 692 („Žádost“)

Název akce („ Stavba “)	Obnovení migrační prostupnosti řeky Olše v profilu jezu Sovinec, řkm 20.369	
Důvod vydání Vyjádření („ Důvod vyjádření “)	Informace o poloze sítě	
Žadatel	LINEPLAN s.r.o.	
Stavebník	Povodí Odry, státní podnik, Varenská 3101/49, Ostrava, 70200	
Zájmové území	Okres	Karviná
	Obec	Karviná
	Kat. území / č. parcely	Karviná-Doly; Staré Město u Karviné
Platnost Vyjádření	12. 4. 2025 („Den konce platnosti Vyjádření“)	

Žadatel Žadostí určil a vyznačil Zájmové území, jakož i určil Důvod Vyjádření.

Na základě určení a vyznačení Zájmového území Žadatelem a na základě určení Důvodu Vyjádření vydává společnost CETIN a.s. následující Vyjádření:

Nedojde ke střetu se sítí elektronických komunikací (dále jen „**SEK**“) společnosti a.s.

- (I) Na Žadatelem určeném a vyznačeném Zájmovém území se nevyskytuje SEK společnosti CETIN a.s.
- (II) Stavebník nebo jím pověřená třetí osoba je povinen řídit se Všeobecnými podmínkami ochrany SEK, které jsou nedílnou součástí Vyjádření; a
- (III) **Stavebník a/nebo Žadatel není oprávněn užít toto Vyjádření k podání jakékoliv žádosti o vydání jakéhokoliv správního rozhodnutí či jiného rozhodnutí majícího obdobný charakter.**

Vyjádření je platné pouze pro Zájmové území určené a vyznačené Žadatelem, jakož i pro Důvod Vyjádření stanovený a určený Žadatelem v Žádosti.

Číslo jednací: 107682/23

Číslo žádosti: 0123 252 692

Vyjádření pozbývá platnosti i) dnem, kdy je Žadatelem a/nebo Stavebníkem použito k podání žádosti o vydání jakéhokoliv správního rozhodnutí či jiného rozhodnutí majícího obdobný charakter a/nebo dnem zahájení jakéhokoliv správního rozhodnutí či jiného rozhodnutí majícího obdobný charakter, ve kterém bylo Vyjádření použito, ii) uplynutím doby platnosti v tomto Vyjádření uvedeného, iii) změnou rozsahu Zájmového území či změnou Důvodu Vyjádření uvedeného v Žádosti a/nebo iv) porušením Všeobecných podmínek ochrany SEK, to vše v závislosti na tom, která ze skutečností rozhodná pro pozbytí platnosti Vyjádření nastane nejdříve.

Společnost CETIN a.s. vydáním tohoto Vyjádření poskytl Žadateli pro Žadatelem určené a vyznačené Zájmové území veškeré informace o SEK dostupné společnosti CETIN a.s. ke dni podání Žádosti.

Ze strany společnosti CETIN a.s. může v některých případech docházet ke zpracování Vašich osobních údajů. Ke zpracování Vašich osobních údajů dochází vždy v souladu s platnými právními předpisy. Konkrétní zásady a podmínky zpracování osobních údajů společností CETIN a.s. jsou dostupné na stránce <https://www.cetin.cz/zasady-ochrany-osobnich-udaju>.

V případě dotazů k Vyjádření kontaktujte prosím asistenční linku 238 461 111.

Přílohami Vyjádření jsou:

- *Všeobecné podmínky ochrany SEK*
- *Situační výkres (obsahuje Zájmové území určené a vyznačené Žadatelem a výřezy účelové mapy SEK)*

Vyjádření vydala společnost **CETIN a.s.** dne: 12. 4. 2023.



CETIN a.s.
Českomoravská 2510/19, Libeň
190 00 Praha 9
DIČ: CZ04084063

102

Číslo jednací: 107682/23

Číslo žádosti: 0123 252 692

VŠEOBECNÉ PODMÍNKY OCHRANY SÍTĚ ELEKTRONICKÝCH KOMUNIKACÍ společnosti CETIN a.s.

1. PLATNOST VŠEOBECNÝCH PODMÍNEK

- i) Tyto Všeobecné podmínky ochrany sítě elektronických komunikací (dále jen „VPOSEK“) tvoří součást Vyjádření (jak je tento pojem definován níže v článku 2 VPOSEK).
- ii) V případě rozporu mezi Vyjádřením a těmito VPOSEK mají přednost ustanovení Vyjádření, pokud není těmito VPOSEK stanoveno jinak.

2. DEFINICE

Níže uvedené termíny, jsou-li použity v těchto VPOSEK a uvozeny velkým písmenem, mají následující význam:

„**CETIN**“ znamená CETIN a.s. se sídlem Českomoravská 2510/19, Libeň, 190 00 Praha 9, IČO: 04084063, zapsaná v obchodním rejstříku vedeném Městským soudem v Praze pod spz. B 20623;

„**Občanský zákoník**“ znamená zákon č. 89/2012 Sb., občanský zákoník, ve znění pozdějších předpisů;

„**POS**“ je zaměstnanec společnosti CETIN, pověřený ochranou sítě, Jiří Buczek, tel.: 602 450 122, e-mail: jiri.buczek@cetin.cz;

„**Den**“ je kalendářní den;

„**Príslušné požadavky**“ znamená jakýkoli a každý příslušný právní předpis, vč. technických norem, nebo normativní právní akt veřejné správy či samosprávy, nebo jakékoli rozhodnutí, povolení, souhlas nebo licenci, včetně podmínek, které s ním souvisí;

„**SEK**“ je síť elektronických komunikací ve vlastnictví CETIN;

„**Stavba**“ je stavba a/nebo činnosti ve vztahu, k níž bylo vydáno Vyjádření, a je prováděna Stavebníkem a/nebo Žadatelem v souladu s Příslušnými požadavky, povolená příslušným správním rozhodnutím vydaným dle Stavebního zákona;

„**Situační výkres**“ je výkres, který je přílohou Vyjádření a obsahuje Zájmové území určené a vyznačené Žadatelem v Žádosti a výřezy účelové mapy SEK;

„**Stavebník**“ je osoba takto označená ve Vyjádření;

„**Vyjádření**“ je vyjádření o existenci sítě elektronických komunikací vydané společností CETIN dne 12. 4. 2023 pod č.j. 107682/23;

„**Zájmové území**“ je území označené Žadatelem a/nebo Stavebníkem v Žádosti;

„**Stavební zákon**“ je zákon č. 183/2006 Sb., o územním plánování a stavebním řádu;

„**Zákon o elektronických komunikacích**“ je zákon č. 127/2005 Sb., o elektronických komunikacích a o změně některých souvisejících zákonů, ve znění pozdějších předpisů;

„**Žadatel**“ je osoba takto označená ve Vyjádření.

„**Žádost**“ je žádost, kterou Žadatel a/nebo Stavebník požádal CETIN o vydání Vyjádření.

3. PLATNOST A ÚČINNOST VPOSEK

Tyto VPOSEK jsou platné a účinné Dnem odeslání Vyjádření na i) adresu elektronické pošty Stavebníka a/nebo Žadatele uvedenou v Žádosti nebo ii) adresu pro doručení prostřednictvím poštovní přepravy uvedenou Stavebníkem a/nebo Žadatelem v Žádosti.

4. OBECNÁ PRÁVA A POVINNOSTI STAVEBNÍKA A/NEBO ŽADATELE

- (i) Stavebník, Žadatel je výslovně srozuměn s tím, že SEK je veřejně prospěšným zařízením, byla zřízena ve veřejném zájmu a je chráněna Příslušnými požadavky.

- (ii) Stavebník, Žadatel nebo jím pověřená třetí osoba, je povinen při provádění Stavby nebo jiných prací, při odstraňování havárií a projektování staveb, řídit se Příslušnými požadavky, správnou praxí v oboru stavebnictví a technologickými postupy a je povinen učinit veškerá nezbytná opatření vyžadovaná Příslušnými požadavky k ochraně SEK před poškozením. Povinnosti dle tohoto odstavce má Stavebník rovněž ve vztahu k SEK, které se nachází mimo Zájmové území.
- (iii) Při zjištění jakéhokoli rozporu mezi údaji v Situačním výkresu, který je přílohou Vyjádření a skutečným stavem, je Stavebník a/nebo Žadatel povinen bez zbytečného odkladu, nejpozději Den následující po zjištění takové skutečnosti, zjištěný rozpor oznámit POS.
- (iv) Případné dodatečné požadavky na úpravu a přeložení SEK zajistí společnost CETIN v souladu s ustanovením § 104 odst. 17 Zákona o elektronických komunikacích.
- (v) Stavebník, Žadatel nebo jím pověřená třetí osoba, je povinen každé poškození či krádež SEK bezodkladně, nejpozději Den následující po zjištění takové skutečnosti, oznámit takovou skutečnost dohledovému centru společnosti CETIN na telefonní číslo +420 238 464 190.
- (vi) Bude-li Stavebník, Žadatel nebo jím pověřená třetí osoba na společnosti CETIN požadovat, aby se jako účastník správního řízení, pro jehož účely bylo toto Vyjádření vydáno, vzdala práva na odvolání proti rozhodnutí vydanému ve správním řízení, je oprávněn kontaktovat POS.

5. ROZHODNÉ PRÁVO

Vyjádření a VPOSEK se řídí českým právem, zejména Občanským zákoníkem, Zákonem o elektronických komunikacích a Stavebním zákonem. Veškeré spory z Vyjádření či VPOSEK vyplývající budou s konečnou platností řešeny u příslušného soudu České republiky.

6. PÍSEMNÝ STYK

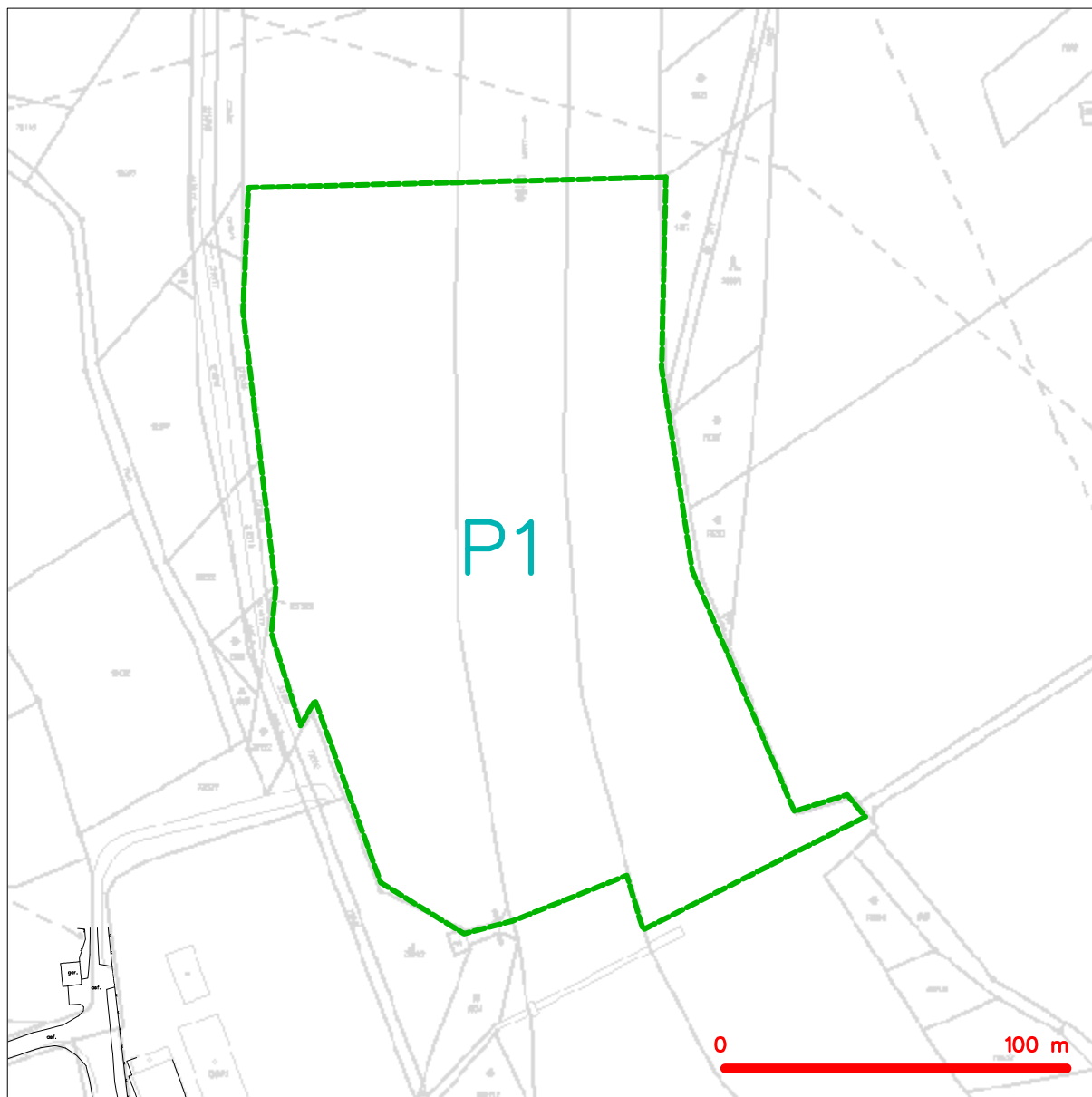
Písemným stykem či pojmem „písemně“ se pro účely Vyjádření a VPOSEK rozumí předání zpráv jedním z těchto způsobů:

- v listinné podobě;
- e-mailovou zprávou se zaručeným elektronickým podpisem dle zák. č. 227/2000 Sb., o elektronickém podpisu a o změně některých dalších zákonů (zákon o elektronickém podpisu), ve znění pozdějších předpisů;

7. ZÁVĚREČNÁ USTANOVENÍ

- (i) Stavebník, Žadatel nebo jím pověřená třetí osoba je počínaje Dnem převzetí Vyjádření povinen užít informace a data uvedená ve Vyjádření pouze a výhradně k účelu, pro který mu byla tato poskytnuta. Stavebník, Žadatel nebo jím pověřená třetí osoba není oprávněn informace a data rozmnožovat, rozšiřovat, pronajímat, půjčovat či jinak umožnit jejich užívání třetí osobou bez předchozího písemného souhlasu společnosti CETIN.
- (ii) Pro případ porušení kterékoliv z povinností Stavebníka, Žadatele nebo jím pověřené třetí osoby, založené Vyjádřením /nebo těmito VPOSEK je Stavebník, Žadatel či jím pověřená třetí osoba odpovědný za veškeré náklady a škody, které společnosti CETIN vzniknou porušením povinností Stavebníka, Žadatele nebo jím pověřené třetí osoby.

SITUAČNÍ VÝKRES - ZÁJMOVÉ ÚZEMÍ



LEGENDA

- hranice zájmového území k vyjádření
- NN přípojka, území s NN přípojkou CETIN
- zaměřený průběh metalického kabelu
- zaměřený průběh optického kabelu, HDPE trubky nebo souběh optického a metalického kabelu
- nezaměřený průběh metalického kabelu
- nadzemní síť cizí
- nezaměřený průběh optického kabelu, HDPE trubky nebo souběh optického a metalického kabelu
- radiové síť, ochranné pásmo radiové sítě
- nadzemní síť
- neprovázané síť
- podzemní síť cizí
- síť s NN
- kolektor, kabelovod

Kauf

CETIN a.s.,
Českomoravská 2510/19, Libeň
190 00 Praha 9
DIČ: CZ04084063

102

LINEPLAN s.r.o.
Ing. Marek Boháč
28. října č.p. 2663/150
702 00 Moravská Ostrava

(dále jen „žadatel“)

Číslo žádosti	Naše značka	Vyřizuje / linka / e-mail	Místo odeslání / dne
202314691	14691/2023/CEPS	Michal Rotbauer / +420381107239 / rotbauer@ceps.cz	Praha / 12. 4. 2023

Sdělení o poloze technické infrastruktury (přenosové soustavy) podle § 161 zákona č. 183/2006 Sb., stavební zákon

Název záměru: Obnovení migrační prostupnosti řeky Olše v profilu jezu Sovinec, řkm 20.369 (dále jen „Záměr“)

Vážený žadateli,

na základě Vaší žádosti o vydání sdělení podle § 161 zákona č. 183/2006 Sb., stavební zákon, Vám sdělujeme následující.

V území označeném Vaším polygonem (viz příloha č. 1 a 2 tohoto sdělení) se nenachází žádné zařízení přenosové soustavy, ani jeho ochranné pásmo.

Toto sdělení má platnost do 12. 04. 2025

S pozdravem

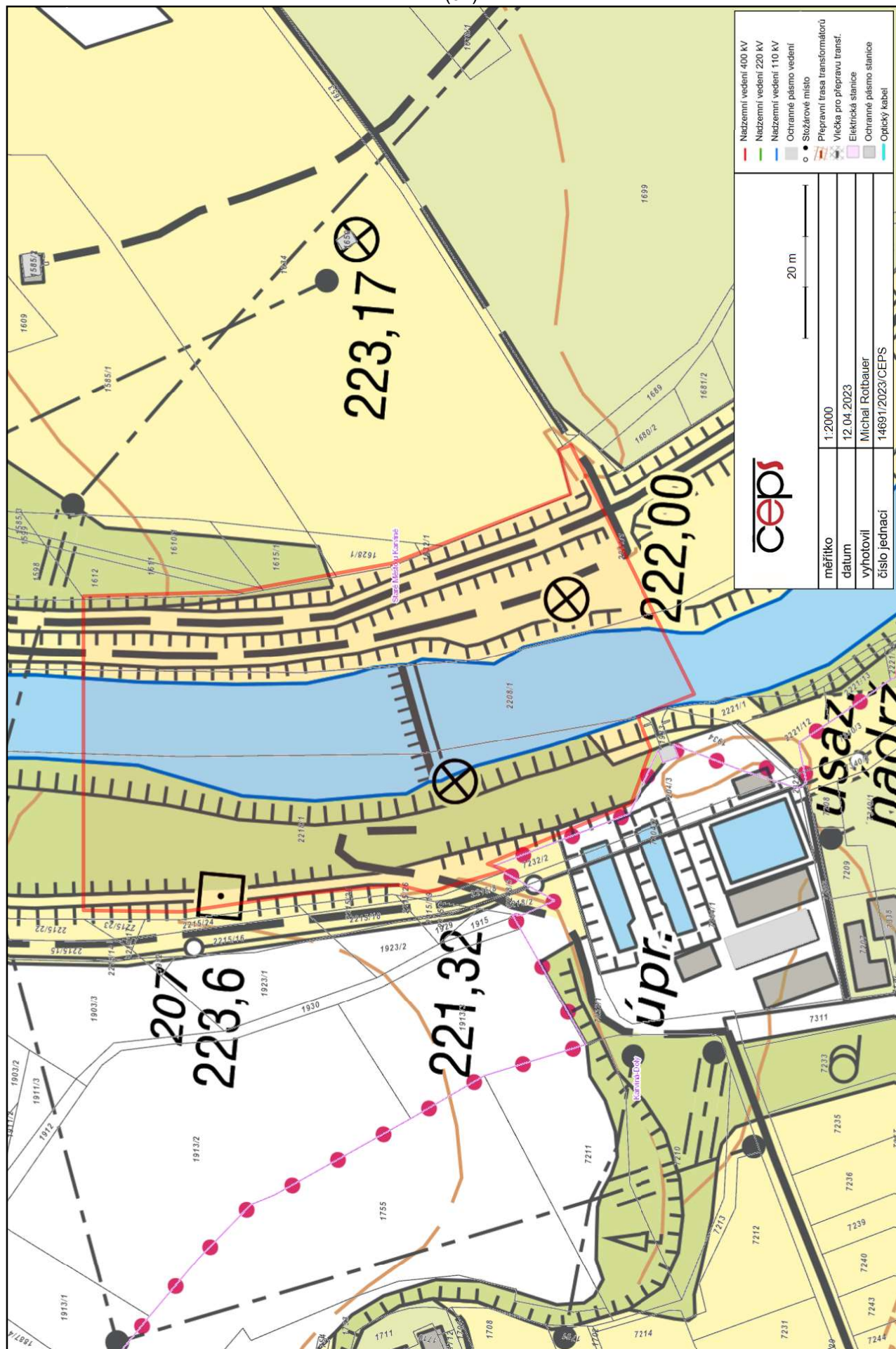
ČEPS, a.s.

Vedeme elektřinu nejvyššího napětí

Přílohy:

- 1) Polygon zájmového území*
- 2) Seznam parcel a katastrálních území dotčených polygonem zájmového území*

Vedeme elektřinu nejvyššího napětí



Příloha č. 2 - Seznam parcel a katastrálních území dotčených polygonem zájmového území

Kód katastrálního území	Katastrální území	Parcelní číslo
664103	Karviná-Doly	7232/2
664197	Staré Město u Karviné	1598
664197	Staré Město u Karviné	1610/1
664197	Staré Město u Karviné	1611
664197	Staré Město u Karviné	1612
664197	Staré Město u Karviné	1615/1
664197	Staré Město u Karviné	1628/1
664197	Staré Město u Karviné	1632/1
664197	Staré Město u Karviné	1634
664197	Staré Město u Karviné	2208/1
664197	Staré Město u Karviné	2211/1
664197	Staré Město u Karviné	2218/1

LINEPLAN s.r.o. 28. října 2663/150 702 00 Ostrava	LINEPLAN s.r.o. projektová činnost ve výstavbě
	22-11-2022
	ZAKÁZKA č.:

Váš dopis značky
289-2022-3
7.11.2022

Naše značka
ŘIGS/DGS/1984/Šm/1366/2022

Vyřizuje/linka
Ing. Šmolka/339

Paskov dne
7.11.2022

„Sanace vlivů důlní činnosti na řeku Olši v prostoru jezu Sovinec v řkm 20.369 v blízkosti Karviné – Staré Město“, k.ú. Staré Město u Karviné – vyjádření k existenci sítí

Dne 7.11.2022 jste nás požádali o vyjádření k výše uvedené akci a svoji žádost jste doložili situací předmětného území.

Sdělujeme Vám, že v předmětném území nemáme plynovody ani jiná zařízení a nemáme k Vaší akci připomínky.

Upozorňujeme Vás, že z hlediska nebezpečí výstupů důlních plynů (Mapa kategorizace území OKR) se předmětná lokalita nachází v „Území s možnými nahodilými výstupy metanu na povrch“.

Toto vyjádření má platnost 2 roky.

S pozdravem

Green Gas DPB, a.s.
Rudé armády 637
739 21 Paskov
-10-

Ing. Vladimír Kičmer
vedoucí Divize geologických služeb
na základě plné moci ze dne 3.1.2022

Green Gas DPB, a.s., Rudé armády 637, 739 21 Paskov

IČ
00494356
DIČ
CZ00494356

BANKOVNÍ SPOJENÍ
Komerční banka, a.s.
číslo účtu: 11504781/0100
IBAN
CZ310100000000011504781

TELEFON
ústředna:
558 612 111
podatelna:
558 612 213

DATOVÁ SCHRÁNKA
xzzebra
E-MAIL
podatelna@dpb.cz
www.dpb.cz



LINEPLAN s.r.o.
Ing. Marek Boháč
28. října 2663/150
702 00 Ostrava - Moravská Ostrava

V Praze, 12.4.2023

Naše zn.: **230412-2031541783**

Věc: vyjádření k žádosti k akci **"Obnovení migrační prostupnosti řeky Olše v profilu jezu Sovinec, řkm 20.369"**

Společnost Vodafone Czech Republic a.s. (dále jen „Vodafone“), se sídlem Praha 5, náměstí Junkových 2, IČ: 25788001, zapsaná dne 13.8. 1999 v obchodním rejstříku vedeném Městským soudem v Praze pod spisovou značkou B.6064 a společnost Vantage Towers, s.r.o. se sídlem Závěšova 502/5, Nusle, 140 00 Praha 4, zapsaná v obchodním rejstříku vedeném u Městského soudu v Praze pod sp. zn. C 330005, IČO: 09056009, DIČ: CZ09056009 zastoupená Vodafone na základě plné moci Vám sděluje, že dle Vámi podané žádosti ze dne **12.4.2023**, která je nedílnou součástí tohoto vyjádření,

souhlasí s realizací projektu.

Ve Vámi zadaném zájmovém území a v uvedené výšce (výška stavby: 6 m, výška jeřábu: 6 m) se nenachází žádné podzemní ani nadzemní vedení.

Platnost vyjádření je **1 rok** od data vydání. Vyjádření je platné pouze v rámci předmětného projektu a pro důvod vydání vyjádření stanovený žadatelem v žádosti.

Vyjádření pozbývá platnosti uplynutím doby platnosti, změnou rozsahu zájmového území i změnou důvodu vydání vyjádření uvedeného v žádosti, to vše v závislosti na tom, která ze skutečností rozhodná pro pozbytí platnosti tohoto vyjádření nastane nejdříve. Po skončení platnosti si musíte podat novou žádost na adrese <https://www.zadostovyjadreni.cz/vodafone/>.

S pozdravem

v.z. Nora Hlásenská
Vodafone Czech Republic a. s.
náměstí Junkových 2808/2
150 00 Praha 5

Tel.: 775012847
E-mail: nora.hlasenska1@vodafone.com


Vodafone Czech Republic a.s.
náměstí Junkových 2, 155 00, Praha 5
IČO: 25788001, DIČ: CZ25788001
tel.: 776 971 111, fax: 776 971 92
-60-

Seznam příloh/přiložených souborů:
Zadost_230412-2031541783.pdf



Žádost o vyjádření k existenci sítí č. 230412-2031541783

Identifikační údaje žadatele / stavebníka

Typ: Právnícká osoba
IČO: 70890021
Firma: Povodí Odry, státní podnik
Titul: Ing
Jméno: Romana
Příjmení: Latová
Telefon: +420 771 224 951
E-mail: romana.latova@pod.cz

Adresa sídla/bydliště

Ulice: Varenská
Č.p. (č.ev.) / č.o.: 3101 / 49
Obec: Ostrava - Moravská Ostrava
PSČ: 70200

Identifikační údaje zástupce žadatele /stavebníka

Typ: Právnícká osoba
IČO: 62255860
Firma: LINEPLAN s.r.o.
Titul: Ing.
Jméno: Marek
Příjmení: Boháč
Telefon: +420 603 534 547
E-mail: marek.bohac@lineplan.cz



Adresa sídla/bydliště

Ulice: 28. října
Č.p. (č.ev.) / č.o.: 2663 / 150
Obec: Ostrava - Moravská Ostrava
PSC: 70200

Důvod žádosti o vyjádření

Název stavby: Obnovení migrační prostupnosti řeky Olše v profilu jezu Sovinec, řkm 20.369
Typ stavby: Ostatní
Stupeň žádosti: DSP nebo DOS (Dokumentace pro stavební povolení/ohlášení stavby)
Popis stavby / doplňující informace: Rekonstrukce - snížení pevného jezu
Výška stavby: 6 m
Výška jeřábu: 6 m

Zájmové území

Kresba 1:



Dotčené KÚ: Karviná-Doly (664103)
Staré Město u Karviné (664197)

Definice ve formátu Well-known Text (WKT):

POLYGON((-454323.92 -1100751.41,-454446.96 -1100747.55,-454445.78 -1100777.8,-454438.81 -1100832.47,-454433.88 -1100868.33,-454436.56 -1100883.98,-454427.71 -1100909.46,-454423.66 -1100902.94,-454407.01 -1100956.96,-454381 -1100968.67,-454366.72 -1100962.21,-454360.86 -1100986.02,-454264.37 -1100933.28,-454266.48 -1100929.8,-454283.75 -1100934.6,-454311.52 -1100867.61,-454321.44 -1100806.14,-454323.92 -1100751.41))

Datum: 12.4.2023

Zadáno: <https://www.zadostovyjadreni.cz/vodafone/>

Informace podle zákona č. 127/2005 Sb., o elektronických komunikacích, nařízením 2016/679 o ochraně fyzických osob v souvislosti se zpracováním osobních údajů a o volném pohybu těchto údajů a o zrušení směrnice 95/46/ES (obecné nařízení o ochraně osobních údajů) a dalšími souvisejícími právními předpisy.

Společnost Position s.r.o., se sídlem Londýnská 665/45, 120 00 Praha 2, IČ 26422816, zapsaná v obchodním rejstříku vedeném Městským soudem v Praze, oddíl C, vložka 81053 („Position“) a společnost Vodafone Czech Republic s., se sídlem nám. Junkových 2808/2, 155 00 Praha 5, IČ 25788001, zapsaná v obchodním rejstříku vedeném Městským soudem v Praze, oddíl B, vložka 6064 („Vodafone“) Vás tímto informují, že shromážděné osobní údaje v rozsahu Vaše jméno, příjmení, bydliště, e-mailová adresa a telefonní číslo bude společnost Vodafone, jako správce, a společnost Position, jako zpracovatel, zpracovávat za účelem jejich použití při realizaci povinností v souvislosti se žádostí o stanovisko nebo vyjádření pro řízení podle zákona č. 183/2006 Sb., o územním plánování a stavebním řádu (stavební zákon), a to automatizovaným způsobem nebo v tištěné podobě s tím, že Vaše osobní údaje nebudou zpřístupněny jiným osobám.

Vaše osobní údaje poskytujete dobrovolně a tento souhlas můžete kdykoliv odvolat.

Podrobné informace o ochraně soukromí ve společnosti Vodafone, a to včetně uplatnění vašich práv subjektu údajů naleznete na webu <https://www.vodafone.cz/o-vodafonu/ke-stazeni/ochrana-soukromi/>.



Vyřizuje: Dundáček Petr

E-mail: petr.dundacek@t-mobile.cz

LINEPLAN s.r.o.
Marek Boháč
28. října 2663/150
70200 Ostrava

Naše značka: **E19898/23**

V Praze dne: **12.4.2023**

Vyjádření a stanovení podmínek pro udělení souhlasu s umístěním stavby v ochranném pásmu sítě technické infrastruktury (TI) společnosti T-Mobile Czech Republic a.s.

Vydané podle § 101 ZÁKONA Č. 127/2005 Sb., o elektronických komunikacích a o změně některých souvisejících zákonů (zákon o elektronických komunikacích – dále jen ZEK), ve znění pozdějších předpisů a §161 zákona č. 183/2006 Sb., o územním plánování a stavebním řádu (stavební zákon) či dle dalších příslušných právních předpisů

Věc: Obnovení migrační prostupnosti řeky Olše v profilu jezu Sovinec, řkm 20.369

Stupeň: Územní a stavební řízení

Na základě předložených projektových podkladů dáváme **souhlasné stanovisko k vydání Územního souhlasu / rozhodnutí (Stavebního povolení) a následně souhlas s realizací stavby.**

Dle předložených dokladů nedojde ke kolizi s technickou infrastrukturou společnosti **T-Mobile Czech Republic a.s.**

Toto stanovisko má platnost 1 rok a nelze prodloužit. Po uplynutí platnosti zadejte žádost o nové stanovisko na:
<https://ochranasiti.t-mobile.cz/vyjadreni/>

T-Mobile
T-Mobile Czech Republic a.s.
Tomášova 2144/1
148 00 Praha 4
IČ 649 49 681, DIČ CZ64949681

.....
Ochrana sítí
Technologický úsek

V další komunikaci nebo požadavku doplňujících dotazů, uvádějte do „Předmětu“ e-mailu vždy číslo jednací.

Příloha č. 1

Rekapitulace žádosti o vyjádření k existenci sítě elektronických komunikací

Číslo žádosti: **E19898/23**
Název stavby /akce: **Obnovení migrační prostupnosti řeky Olše v profilu jezu Sovinec, řkm 20.369**
Datum podání žádosti: **12.4.2023**
Důvod žádosti: **Územní a stavební řízení**
Popis jiného důvodu žádosti:
Poznámka:

Žadatel

Firma / organizace: **LINEPLAN s.r.o.**
IČ: **62255860**
DIČ:
Kontaktní osoba: **Marek Boháč**
Adresa: **28. října 2663/150**
Město / obec: **Ostrava**
PSČ: **70200**
Stát:
E-mail: **marek.bohac@lineplan.cz**
Telefonní číslo: **603534547**

Stavebník

Firma / organizace: **Povodí Odry, státní podnik**
Kontaktní osoba: **Romana Latová**
Adresa: **Varenská 3101/49**
Město / obec: **Ostrava**
PSČ: **70200**
Stát:
E-mail: **romana.latova@pod.cz**
Telefonní číslo: **771224951**

Stavba

Výška nad terénem (metry): **0 m**
Projektant: **LINEPLAN s.r.o.**
Druh stavby: **Ostatní**
Hodnota projektu: **5 mil. Kč**
Měsíc zahájení stavby: **01/2024**
Měsíc ukončení stavby: **12/2025**

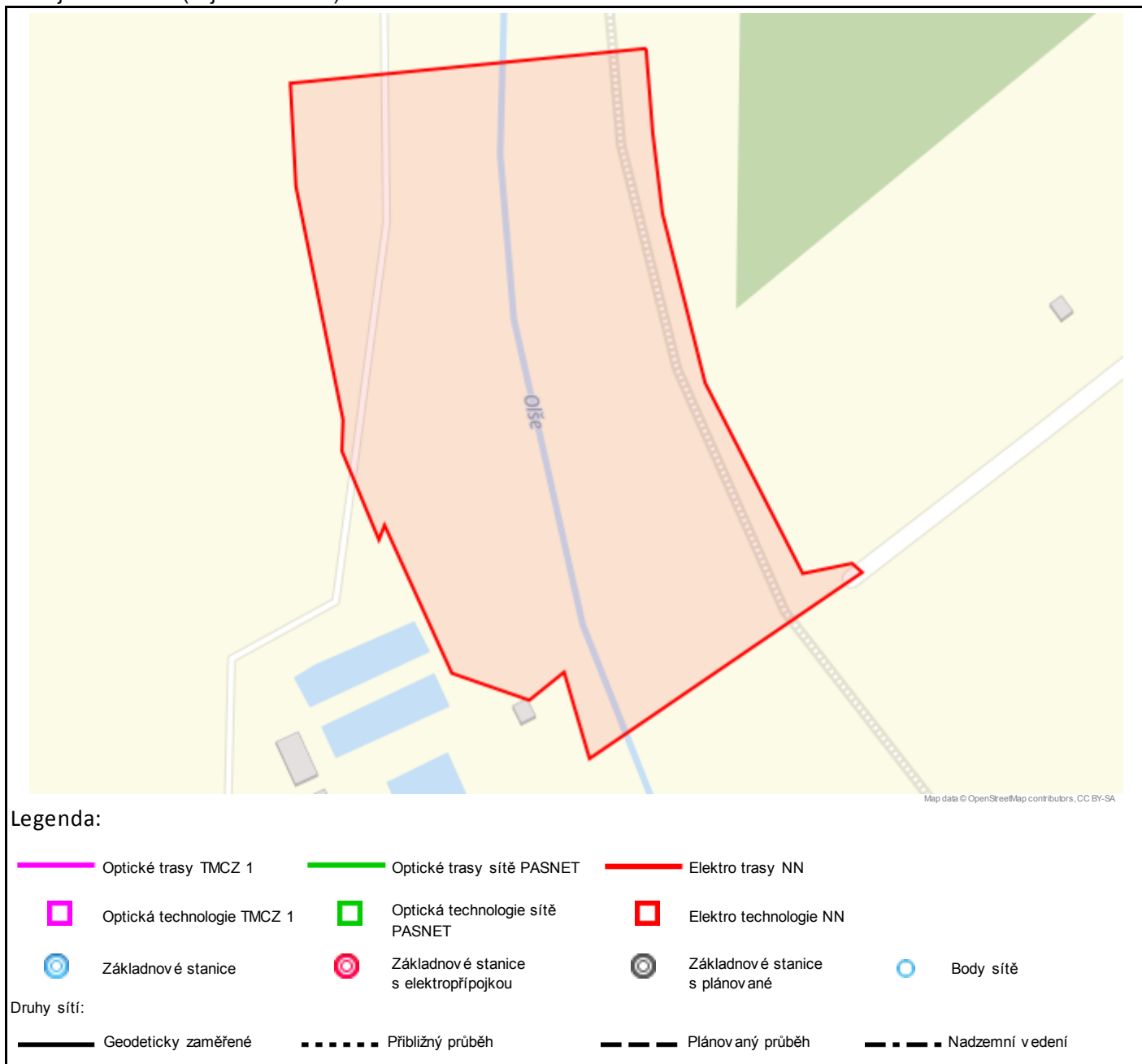
Odeslání stanoviska

E-mail: **marek.bohac@lineplan.cz**

Příloha č. 2


Situační plánek

Zájmová oblast (zájmové oblasti) zadaná žadatelem



Geometrie zájmové oblasti (zájmových oblastí) žádosti ve formátu WKT a souřadnicovém systému S-JTSK. Zkopírováním textu lze geometrii zobrazit v jakémkoli softwaru podporujícím formát WKT.

```
POLYGON((-454322.672088773 -1100748.2028109,-454445.531213449 -1100749.99434586,-454446.530461346  
-1100785.42548958,-454436.98801199 -1100866.50902816,-454438.261641575 -1100877.21231919,-454428.0826943  
-1100908.55171559,-454425.747509648 -1100903.7267335,-454406.870503688 -1100956.24635483,-454381.103572595  
-1100967.64511817,-454368.390965345 -1100959.04706098,-454362.134795343 -1100989.31552265,-454263.436623856  
-1100933.40656131,-454266.642960403 -1100930.05285378,-454283.845603478 -1100932.1028118,-454311.898026893  
-1100864.15525876,-454321.714040932 -1100805.05282256,-454322.762955917 -1100777.23680078,-454322.672088773  
-1100748.2028109))
```



KRAJSKÝ ÚŘAD

MORAVSKOSLEZSKÝ KRAJ

Odbor životního prostředí a zemědělství

28. října 117, 702 18 Ostrava

(11)



Váš dopis zn.: 014-2023-3
Ze dne: 2023-02-13
Čj.: MSK 24703/2023
Sp. zn.: ŽPZ/4157/2023/Šan
250.4 S5
Vyřizuje: Ing. Naděžda Šancerová
Telefon: 595 622 597
Fax: 595 622 126
E-mail: posta@msk.cz
Datum: 2023-02-14

LINEPLAN s.r.o.
28. října 2663/150
702 00 Ostrava-Moravská Ostrava

datová
schránka

 LINEPLAN s.r.o. projektová činnost ve výstavbě
15 -02- 2023
ZAKÁZKA č.:

Sdělení k žádosti o závazné stanovisko z hlediska horního zákona č. 44/1988 Sb. o ochraně a využití nerostného bohatství

Krajský úřad Moravskoslezského kraje, odbor životního prostředí a zemědělství (dále jen „krajský úřad“), jako příslušný správní orgán podle § 29 odst. 1 zákona č. 129/2000 Sb., o krajích (krajské zřízení), ve znění pozdějších předpisů, obdržel dne 13. 2. 2023 žádost žadatele: LINEPLAN s.r.o., IČ: 62255860, 28. října 2663/150, 702 00 Ostrava-Moravská Ostrava, o vydání stanoviska z hlediska § 19 zákona č. 44/1988 Sb., o ochraně a využití nerostného bohatství (horní zákon), ve znění pozdějších předpisů, k umístění stavby **„Obnovení migrační prostupnosti řeky Olše v profilu jezu Sovinec, řkm 20.369“** na pozemcích parc. č. 2208/1, 2218/1, 2211/1 v katastrálním území Staré Město u Karviné, obec Karviná.

Z předložených podkladů vyplývá, že se stavba podle „Mapy ložiskové ochrany – Moravskoslezský kraj“, vydané Ministerstvem životního prostředí a Českou geologickou službou-Geofond, nachází v chráněném ložiskovém území (dále jen „CHLÚ“) České části Hornoslezské pánve pro výhradní ložiska černého uhlí.

Podle rozhodnutí Ministerstva životního prostředí o změně chráněného ložiskového území české části Hornoslezské pánve, č. j. 748/580/16,30134/ENV, sp. zn. 000370/A-10 ze dne 3. 5. 2016, ve znění rozhodnutí Ministerstva životního prostředí č. j. MZP/2022/580/253, sp. Zn. ZN/MZP/2022/580/30 ze dne 24. 2. 2022, se stavba nachází na ploše „M“, která je územím mimo vlivy důlní činnosti, kde se nadále nepočítá s exploatací ložisek černého uhlí klasickými metodami (v případě, že by tyto části ložisek byly exploatovány, nepředpokládá se v souvislosti s tím vznik důlních škod deformacemi terénu).

K umístování staveb v předmětných plochách vydal krajský úřad v souladu s výše uvedeným rozhodnutím Ministerstva životního prostředí generální závazné stanovisko, č.j. MSK 49867/2022 ze dne 6. 4. 2022, které je trvale uloženo na místně příslušných stavebních úřadech. Z uvedeného důvodu krajský úřad již nevydává individuální závazné stanovisko k umístění staveb v CHLÚ pro plochy „M“. Povinnost žadatele o vydání územního rozhodnutí doložit stanovisko daná § 19 odst. 2 horního zákona se považuje za předem splněnou.

Ing. Dana Kučová
vedoucí oddělení
hodnocení vlivů na životní prostředí a lesního hospodářství





Váš dopis zn.: elektronické podání
Ze dne: 13.04.2023
Naše zna ka: RSMSV/20230413-007/ES

Lineplan s.r.o.

28. října 2663/150
70200 Ostrava

Vy izuje: Pavel Pot šil
Telefon: +420725842761
E-mail: pavel.potesil@veolia.com
Datum: 13.04.2023

Vyjá d ení k existenci sítí
provozovaných spole ností
Veolia Energie R, a.s.

Název akce:	Obnovení migra ní prostupnosti eky Olše v profilu jezu Sovinec, km 20.369	
Lokaliza ní údaje:	Okres:	Karviná
	Obec:	Karviná
	Název k.ú.:	Karviná-Doly
Zájmové území:	Vymezeno v situaci uvedené v p íloze	
Kontaktní osoba:		
Kontaktní údaje: tel., e-mail	+420603534547, marek.bohac@lineplan.cz	
Platnost vyjád ení:	1 rok ode dne vyhotovení 13.04.2023	

Ve Vámi vyzna eném zájmovém území

nedojde k dot ení

za ízení ve správ Veolia Energie R, a.s. Region Morava-sektor Karviná, závod DS

Ve Vámi vyzna eném zájmovém území se vyjad ují také další spole nosti skupiny Veolia Energie R, a.s. Vyjád ení jsou zaevidována v samostatných dokumentech pod jednacími ísly: VPS/20230413-013/ES.

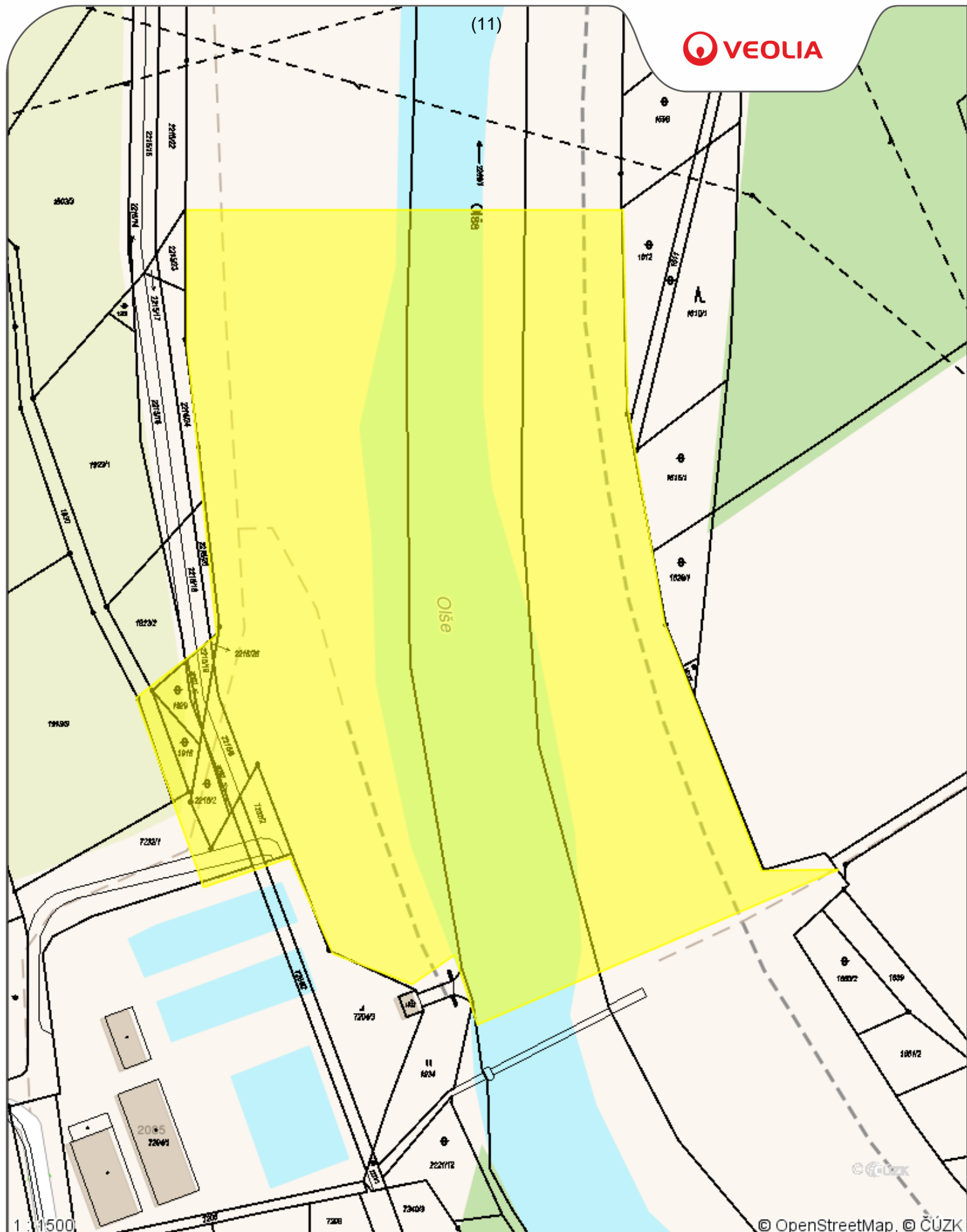
Ing. Rudolf Šulava
Vedoucí sektoru Karviná
Tel.: + 420 596 309 055
E-mail: rudolf.sulava@veolia.com

1. p íloha - situace

Veolia Energie ČR, a.s.

Sídlo: 28. října 3337/7, Moravská Ostrava, 702 00 Ostrava
Společnost zapsána v obchodním rejstříku vedeném Krajským soudem v Ostravě pod sp. zn. B318
IČO: 451 93 410, DIČ: CZ45193410
Tel.: +420 596 609 111, Zákaznická linka: 800 800 860
www.vecr.cz, www.veolia.cz

Držitel certifikátů: kvality dle ČSN EN ISO 9001, environmentálního řízení dle ČSN EN ISO 14001, bezpečnosti a ochrany zdraví při práci dle ČSN ISO 45001, managementu hospodaření s energií dle ČSN EN ISO 50001, protikorupčního managementu dle ČSN ISO 37001.




Příloha .1

Datum: **13.04.2023**

Vyřizuje: **Pavel Potěšil**

Legenda:

- Tepelné podzemní rozvody
- Tepelné nadzemní rozvody
- Ostatní podzemní rozvody
- Ostatní nadzemní rozvody
- Stavební objekty



KRAJSKÝ ÚŘAD

MORAVSKOSLEZSKÝ KRAJ

Odbor životního prostředí a zemědělství

28. října 117, 702 18 Ostrava

(12)



datová
schránka

Váš dopis zn.: 014-2023-3
Ze dne: 2023-02-13
Čj.: MSK 24703/2023
Sp. zn.: ŽPZ/4157/2023/Šan
250.4 S5
Vyřizuje: Ing. Naděžda Šancerová
Telefon: 595 622 597
Fax: 595 622 126
E-mail: posta@msk.cz
Datum: 2023-02-14

LINEPLAN s.r.o.
28. října 2663/150
702 00 Ostrava-Moravská Ostrava

	LINEPLAN s.r.o. projektová činnost ve výstavbě
15 -02- 2023	
ZAKÁZKA č.:	

Sdělení k žádosti o závazné stanovisko z hlediska horního zákona č. 44/1988 Sb. o ochraně a využití nerostného bohatství

Krajský úřad Moravskoslezského kraje, odbor životního prostředí a zemědělství (dále jen „krajský úřad“), jako příslušný správní orgán podle § 29 odst. 1 zákona č. 129/2000 Sb., o krajích (krajské zřízení), ve znění pozdějších předpisů, obdržel dne 13. 2. 2023 žádost žadatele: LINEPLAN s.r.o., IČ: 62255860, 28. října 2663/150, 702 00 Ostrava-Moravská Ostrava, o vydání stanoviska z hlediska § 19 zákona č. 44/1988 Sb., o ochraně a využití nerostného bohatství (horní zákon), ve znění pozdějších předpisů, k umístění stavby **„Obnovení migrační prostupnosti řeky Olše v profilu jezu Sovinec, řkm 20.369“** na pozemcích parc. č. 2208/1, 2218/1, 2211/1 v katastrálním území Staré Město u Karviné, obec Karviná.


Z předložených podkladů vyplývá, že se stavba podle „Mapy ložiskové ochrany – Moravskoslezský kraj“, vydané Ministerstvem životního prostředí a Českou geologickou službou-Geofond, nachází v chráněném ložiskovém území (dále jen „CHLÚ“) České části Hornoslezské pánve pro výhradní ložiska černého uhlí.

Podle rozhodnutí Ministerstva životního prostředí o změně chráněného ložiskového území české části Hornoslezské pánve, č. j. 748/580/16,30134/ENV, sp. zn. 000370/A-10 ze dne 3. 5. 2016, ve znění rozhodnutí Ministerstva životního prostředí č. j. MZP/2022/580/253, sp. Zn. ZN/MZP/2022/580/30 ze dne 24. 2. 2022, se stavba nachází na ploše „M“, která je územím mimo vlivy důlní činnosti, kde se nadále nepočítá s exploatací ložisek černého uhlí klasickými metodami (v případě, že by tyto části ložisek byly exploatovány, nepředpokládá se v souvislosti s tím vznik důlních škod deformacemi terénu).

K umístování staveb v předmětných plochách vydal krajský úřad v souladu s výše uvedeným rozhodnutím Ministerstva životního prostředí generální závazné stanovisko, č.j. MSK 49867/2022 ze dne 6. 4. 2022, které je trvale uloženo na místně příslušných stavebních úřadech. Z uvedeného důvodu krajský úřad již nevydává individuální závazné stanovisko k umístění staveb v CHLÚ pro plochy „M“. Povinnost žadatele o vydání územního rozhodnutí doložit stanovisko daná § 19 odst. 2 horního zákona se považuje za předem splněnou.

Ing. Dana Kučová
vedoucí oddělení
hodnocení vlivů na životní prostředí a lesního hospodářství





KRAJSKÝ ÚŘAD

MORAVSKOSLEZSKÝ KRAJ

Odbor životního prostředí a zemědělství

28. října 117, 702 18 Ostrava



datová
schránka

Váš dopis zn.:

Ze dne:

Čj.:

Sp. zn.:

MSK 24883/2023

ŽPZ/4245/2023/Šub

208.1 S10

Vyřizuje:

Telefon:

Fax:

E-mail:

Datum:

Ing. Bohumila Šubrtová

595 622 533

595 622 126

posta@msk.cz

2023-02-22

LINEPLAN s. r. o.

28.října 2663/150

702 00 Ostrava

	LINEPLAN s.r.o.
	projektová činnost ve výstavbě
23 -02- 2023	
ZAKÁZKA č.:	

Stanovisko a sdělení k záměru „Obnovení migrační prostupnosti řeky Olše v profilu jezu Sovinec, řkm 20.369“

Krajský úřad Moravskoslezského kraje, odbor životního prostředí a zemědělství (dále jen „krajský úřad“), jako věcně a místně příslušný správní orgán podle § 29 odst. 1 zákona č. 129/2000 Sb., o krajích (krajské zřízení), ve znění pozdějších předpisů, a podle dále uvedených ustanovení zvláštních zákonů, postupem také podle části čtvrté zákona č. 500/2004 Sb., správního řádu, ve znění pozdějších předpisů (dále jen „správní řád“), na základě žádosti podané dne 13.02.2023 vydává níže uvedené stanovisko a sdělení k záměru „Obnovení migrační prostupnosti řeky Olše v profilu jezu Sovinec, řkm 20.369“.

Předmětem záměru je rekonstrukce jezu na toku Olše v řkm 20.369 na příčný práh včetně úpravy navazujícího břehového opevnění. Záměr je umístěn na pozemcích parc. č. 2208/1, 2218/1, 2211/1 v k. ú. Staré Město u Karviné. Staveniště se nachází v korytě a bermách vodního toku Olše v úseku řkm cca 20.232 – 20.444. Účelem stavby je zejména odstranění nadbytečného jezu na toku Olše v řkm 20.369 a obnovení migrační prostupnosti toku Olše v předmětném profilu. Současně bude také navrhovanými opatřeními zvýšena protipovodňová ochrana lokality při zachování stability koryta toku. Stávající pevný larsenový jez o výšce cca 1,50 m bude snížen na úroveň původní nivelety toku – tj. o cca 1,45 m. Úprava nivelety a břehového opevnění bude provedena na délce cca 90 m. Šířka toku ve dně bude proměnná, cca od 36,80 m do 38,45 m.

Žadatel: Povodí Odry, s. p., se sídlem Varenská 3101/49, 702 00 Ostrava, IČO: 708 90 021, v zastoupení: LINEPLAN s. r. o., se sídlem 28.října 2663/150, 702 00 Ostrava, IČO: 622 55 860.

Stanovisko

z hlediska zákona č. 114/1992 Sb., o ochraně přírody a krajiny, ve znění pozdějších předpisů (§ 45i zákona):

Krajský úřad příslušný podle § 77a odst. 4 písm. o) zákona č. 114/1992 Sb., o ochraně přírody a krajiny, ve znění pozdějších předpisů posouzením žádosti ve smyslu ustanovení § 45i odst. 1 zákona o ochraně přírody a krajiny dospěl k závěru, že předložený záměr „Obnovení migrační prostupnosti řeky Olše v profilu jezu Sovinec, řkm 20.369“ na pozemcích parc. č. 2208/1, 2218/1 a 2211/1 v k. ú. Staré Město u Karviné, obec Karviná nemůže mít, samostatně nebo ve spojení s jinými koncepcemi nebo záměry, významný vliv na předmět ochrany nebo celistvost evropsky významných lokalit nebo ptačích oblastí.

Tel.: 595 622 222 IČ: 70890692

Fax: 595 622 126 DIČ: CZ70890692

ID DS: 8x6lxsd Č. účtu: 1650676349/0800



Elektronický podpis - 22.2.2023

Certifikát autora podpisu:

Jméno: Ing. Dana Kučová

Vydal: PostSignum Qualified CA 4

Platnost do: 20.11.2024 15:38:24 (UTC+01:00)

Sdělení

z hlediska zákona č. 100/2001 Sb., o posuzování vlivů na životní prostředí a o změně některých souvisejících zákonů (zákon o posuzování vlivů na životní prostředí), ve znění pozdějších předpisů:

Krajský úřad, jako příslušný úřad podle § 3 písm. f) zákona č. 100/2001 Sb., o posuzování vlivů na životní prostředí, ve znění pozdějších předpisů (dále jen „zákon o posuzování vlivů na životní prostředí“), posoudil předložený záměr ve smyslu § 15 tohoto zákona a sděluje, že záměr „Obnovení migrační propustnosti řeky Olše v profilu jezu Sovinec, řkm 20.369“ není předmětem posuzování ve smyslu zákona o posuzování vlivů na životní prostředí.

Odůvodnění:

Krajský úřad obdržel dne 13.02.2023 žádost o posouzení záměru „Obnovení migrační propustnosti řeky Olše v profilu jezu Sovinec, řkm 20.369“ z hlediska zákona o posuzování vlivů na životní prostředí a z hlediska zákona č. 114/1992 Sb., o ochraně přírody a krajiny, ve znění pozdějších předpisů. K žádosti byla doložena projektová dokumentace stavby (DSP, LINEPLAN s. r. o., Ostrava, 11/2022), biologický průzkum a posouzení možného vlivu záměru na zájmy ochrany přírody Doc. RNDr. Bohumír Lojkásek, CSc., Ostrava, říjen 2022).

Žadatel: Povodí Odry, s. p., se sídlem Varenská 3101/49, 702 00 Ostrava, IČO: 708 90 021, v zastoupení: LINEPLAN s. r. o., se sídlem 28.října 2663/150, 702 00 Ostrava, IČO: 622 55 860.

Krajský úřad jako orgán ochrany přírody vydal předmětné stanovisko k danému záměru v uvedeném znění, jelikož předmětem záměru je rekonstrukce jezu na toku Olše v ř.km 20.369 na příčný práh včetně úpravy navazujícího břehového opevnění. Staveniště se nachází v korytě a bermách vodního toku Olše v úseku ř. km cca 20.232 – 20.444. Účelem stavby je zejména odstranění nadbytečného jezu na toku Olše v ř.km 20.369 a obnovení migrační propustnosti toku Olše v předmětném profilu. Současně bude také navrhovanými opatřeními zvýšena protipovodňová ochrana lokality při zachování stability koryta toku. Záměr se nachází cca 1,5 km od severního segmentu jižní části ptačí oblasti Heřmanský Stav – Odra – Poolší (dále též „PO“) (CZ0811021). Předmětem ochrany PO jsou populace bukáčka malého (*Ixobrychus minutus*), ledňáčka říčního (*Alcedo atthis*) a slavíka modráčka (*Luscinia svecica*) a jejich biotopy. Dále 1,5 km severně se nachází evropsky významná lokalita Karviná – rybníky, kód lokality CZ0813451, vymezená k ochraně populace páchníka hnědého (*Osmoderma eremita*). S ohledem na skutečnost, že realizace záměru a jeho případné vlivy se omezují pouze na dotčené území, lze tak jednoznačně vyloučit i dálkový vliv na tyto lokality. Z charakteru a lokalizace záměru je zřejmé, že realizace záměru nebude působit přímo ani dálkově na lokality soustavy NATURA 2000 a krajský úřad tedy konstatuje, že nedojde k ovlivnění předmětu ochrany nebo celistvosti evropsky významných lokalit a ptačích oblastí. Krajský úřad při posouzení vycházel z národního seznamu evropsky významných lokalit, který je stanoven nařízením vlády č. 318/2013 Sb., o stanovení národního seznamu evropsky významných lokalit ve znění pozdějších předpisů, a z nařízení vlády, kterými jsou ve smyslu § 45e zákona o ochraně přírody a krajiny stanoveny ptačí oblasti.

Krajský úřad vzhledem k charakteru lokality a charakteru prováděných prací upozorňuje na výskyt zvláště chráněných druhů živočichů a na nutnost disponovat platnou výjimkou dle § 56 zákona č. 114/1992 Sb., o ochraně přírody a krajiny.


Následně se krajský úřad jako příslušný úřad v oblasti posuzování vlivů na životní prostředí zabýval předmětem záměru „Obnovení migrační prostupnosti řeky Olše v profilu jezu Sovinec, řkm 20.369“ ve smyslu § 1, § 2 a § 4 tohoto zákona. Na základě předložených podkladů a stanoviska orgánu ochrany přírody vylučujícího vliv na příznivý stav předmětu ochrany nebo celistvost evropsky významné lokality nebo ptačí oblasti vydal krajský úřad výše uvedené sdělení, jelikož záměr nenaplnuje ust. § 4 odst. 1 zákona o posuzování vlivů na životní prostředí.

Poučení:

Proti tomuto stanovisku ani sdělení nelze podat odvolání.

Toto stanovisko a sdělení nenahrazuje koordinované závazné stanovisko, vyjádření dalších dotčených orgánů státní správy ani příslušná povolení dle zvláštních právních předpisů.

Ing. Dana Kučová
vedoucí oddělení
hodnocení vlivů na životní prostředí a lesního hospodářství



KRAJSKÝ ÚŘAD
MORAVSKOSLEZSKÝ KRAJ
28. října 117, 702 18 Ostrava

(13)



Čj.: MSK 24881/2023
Sp. zn.: ŽPZ/4680/2023/Pei
246.2 A10
Vyřizuje: Ing. Lenka Peichlová
Odbor: Odbor životního prostředí a zemědělství
Telefon: 595 622 385
Fax: 595 622 126
E-mail: posta@msk.cz
Datum: 2023-04-06

datová
schránka

Rozhodnutí



Krajského úřadu Moravskoslezského kraje, odboru životního prostředí a zemědělství, ve věci povolení výjimky podle § 56 zákona č. 114/1992 Sb., o ochraně přírody a krajiny, ve znění pozdějších předpisů.

Výroková část

Krajský úřad Moravskoslezského kraje, odbor životního prostředí a zemědělství (dále jen „krajský úřad“), jako věcně a místně příslušný správní orgán podle § 29 odst. 1 a § 67 odst. 1 písm. g) zákona č. 129/2000 Sb., o krajích (krajské zřízení), ve znění pozdějších předpisů, a podle § 77a odst. 5 písm. o) zákona č. 114/1992 Sb., o ochraně přírody a krajiny, ve znění pozdějších předpisů (dále jen „zákon o ochraně přírody a krajiny“), po provedení správního řízení podle zákona č. 500/2004 Sb., správní řád, ve znění pozdějších předpisů (dále jen „správní řád“), rozhodl takto:

Právnícké osobě **Povodí Odry, státní podnik, IČO 70890021**, se sídlem Varenská 3101/49, Moravská Ostrava, 702 00 Ostrava (dále také jen „žadatel“), jakožto účastníku řízení podle § 27 odst. 1 správního řádu, zastoupené na základě plné moci právníckou osobou **LINEPLAN s.r.o.**, IČO 62255860, se sídlem 28. října 2663/150 702 00, Ostrava – Moravská Ostrava, se **povoluje výjimka podle § 56 odst. 1 a odst. 2 písm. a) a c) a odst. 7 zákona o ochraně přírody a krajiny zákona o ochraně přírody a krajiny** (konkrétně v zájmu ochrany volně žijících živočichů a ochrany přírodních stanovišť, v zájmu veřejného zdraví, veřejné bezpečnosti a z jiných naléhavých důvodů převažujícího veřejného zájmu, včetně důvodů sociálního a ekonomického charakteru) ze zákazů daných ustanovením § 50 odst. 1 a 2 zákona o ochraně přírody a krajiny tj. **škodlivě zasahovat do přirozeného vývoje zvláště chráněných druhů živočichů** (dále jen „ZChD“) zařazených v příloze III. vyhlášky č. 395/1992 Sb., kterou se provádějí některá ustanovení zákona o ochraně přírody a krajiny (dále jen „vyhláška“), v kategorii silně ohrožených a ohrožených druhů, konkrétně:

Bezobratlí (Avertebrata)

- nižší desítky jedinců **raka říčního** (*Astacus astacus*) - kriticky ohrožený druh, ze zákazu chytat, rušit, zraňovat nebo usmrctvat, sbírat, ničit, poškozovat nebo přemísťovat jejich vývojová stadia nebo poškozovat jimi užívaná sídla

Obojživelníci (Amphibia)

- vyšší stovky jedinců **skokana zeleného** (*Rana kl. esculenta*) – silně ohrožený druh ze zákazu usmrcovat, zraňovat, chytat, rušit, přemísťovat jejich vývojová stadia nebo poškozovat jimi užívaná sídla

Plazi (Reptilia)

- vyšší jednotky jedinců **ještěrky obecné** (*Lacerta agilis*) - silně ohrožený druh
 - vyšší jednotky jedinců **užovky obojkové** (*Natrix natrix*) – ohrožený druh
- ze zákazu usmrcovat, zraňovat, chytat, rušit, přemísťovat jejich vývojová stadia nebo poškozovat jimi užívaná sídla

Ryby (Pisces)

- nižší stovky jedinců **střevle potoční** (*Phoxinus phoxinus*) – ohrožený druh
 - vyšší desítky jedinců **ouklejky pruhované** (*Alburnoides bipunctatus*) - silně ohrožený druh
- ze zákazu usmrcovat, zraňovat, chytat, rušit, přemísťovat jejich vývojová stadia nebo poškozovat jimi užívaná sídla

Ptáci (Aves)

- nižší jednotky jedinců **slavíka obecného** (*Luscinia megarhynchos*) – ohrožený druh
- nižší jednotky jedinců **strakapouda prostředního** (*Dendrocopos medius*) - ohrožený druh
- nižší jednotky jedinců **ledňáčka říčního** (*Alcedo atthis*) - silně ohrožený druh
- nižší jednotky jedinců **žluvy hajní** (*Oriolus oriolus*) - silně ohrožený druh
- nižší jednotky jedinců **morčáka velkého** (*Mergus merganser*) - kriticky ohrožený druh

ze zákazu rušit

Savci (Mammalia)

- nižší jednotky jedinců **vydry říční** (*Lutra lutra*) - silně ohrožený druh
- nižší jednotky jedinců **bobra evropského** (*Castor fiber*) – silně ohrožený druh

ze zákazu rušit

Výjimka je povolena za účelem realizace záměru „Obnovení migrační prostupnosti řeky Olše v profilu jezu Sovinec, ř.km 20.369“ na pozemcích parc.č. 2208/1, 2218/1, 2211/1 v k. ú. Staré Město u Karviné.

Výjimka je povolena při splnění následujících podmínek:

1. Držitel výjimky zajistí po celou dobu stavby průběžný ekologický dozor stavby tak, aby byly předem eliminovány nežádoucí střety se zájmy chráněnými zákonem o ochraně přírody a krajiny a bylo zajištěno funkční splnění podmínek provedení stavby stanovené touto výrokovou částí rozhodnutí. Ekologický dozor bude provádět odborně způsobilá osoba, která má zkušenostmi s realizací všech typů opatření uvedených v podmínkách, včetně transferů plazů, obojživelníků a ryb, tj. erudovaný biolog (zoolog, ichtyolog).
2. Zahájení stavebních prací bude krajskému úřadu písemně oznámeno nejpozději 14 dní předem, současně s oznámením osoby, která bude provádět ekologický dozor v souladu s podmínkou č. 1 tohoto rozhodnutí.

Pro ochranu ryb a raků, kteří jsou předmětem řízení, se držiteli výjimky ukládá provést následující opatření:

3. Stavební práce ve vodním toku mohou být zahájeny výhradně mimo období rozmnožování a raný vývoj juvenilních jedinců střevle potoční a ouklejky pruhované, tj. v období od 1. 8. do 15. 4. kalendářního roku. **Další práce po záchranném odlovu v uvedeném časovém rozmezí již mohou probíhat kontinuálně bez termínového omezení.**

- a. záchranný odlov raka a ryb bude proveden odborně způsobilou osobou/organizací až ze zájmkovaného prostoru (v ohrazeném prostoru objektu jezu, kde bude čerpána voda). Odlovy budou provedeny dle potřeby opakovaně (nejméně 2krát). Současně bude proveden odlov raka, který je možný pouze při vyčerpání vody, kdy jedinci opustí své úkryty.
- b. Odlovení jedinci budou neprodleně po odlovu transferováni do výše položených částí nejméně 500 m nad horní okraj pracoviště, a to do vhodných úseků odpovídajícím biotopovým nárokům dotčených druhů.
- c. Stávající vývar objektu nebude v rámci úprav nivelety zasypáván – bude ponechán jako „tůň“ pod budoucím dnovým prahem
- d. Pata břehového opevnění bude provedena z kamenného záhozu o vysoké zrnitosti (nad 500 kg) a vytvořila tak pod úrovní hladiny rozsáhlé úkrytové prostory pro ryby
- e. Kamenná rovnanina (při opevňování břehů nad úrovní „běžné“ kóty hladiny) bude provedena jako „prostorová“ bez vyklínování, a umožní tak růst bylinné vegetace.

Pro ochranu obojživelníků a plazů, kteří jsou předmětem řízení, se ukládá držiteli výjimky provést následující opatření:

4. Držitel výjimky prostřednictvím ekologického dozoru před zahájením stavby provede kontrola výskytu ZChD druhů obojživelníků a plazů. Následně bude prováděn monitoring a záchranný odchyt (do živolovných pastí, sítěky nebo do ruky) a transfer do biotopově podobných lokalit v blízkosti záměru.

Další podmínky:

5. Držitel výjimky je povinen krajský úřad s předstihem (min. 7 kalendářních dnů) informovat o všech plánovaných kontrolních dnech dané stavby, a tím umožnit krajskému úřadu provádět při kontrolních dnech kontroly plnění podmínek tohoto rozhodnutí.
6. Žadatel umožní povolujícímu orgánu provádět kontroly plnění vydané výjimky, a to i fyzickým zjištěním.
7. Oznámení způsobu a rozsahu využití oprávnění plynoucí z této výjimky a splnění vyplývajících povinností zašle správnímu orgánu držitel výjimky každoročně vždy do 31. 12. kalendářního roku, v němž oprávnění plynoucí z této výjimky využíval. Oznámení musí obsahovat všechny rozhodné skutečnosti nezbytné k posouzení řádného splnění ukládané povinnosti, zejména datum a lokalizaci provedených opatření, výsledky všech prováděných monitoringů a transferů, prokazatelnou fotodokumentaci. Oznamovací povinnost plynoucí z této výjimky může držitel výjimky splnit zasláním písemnosti v listinné podobě nebo do datové schránky správního orgánu nebo zasláním na e-mail: posta@msk.cz.
8. Výjimka je povolena do 31. 12. 2026.

Odůvodnění

Krajský úřad, jako věcně a místně příslušný správní orgán, obdržel dne 13. 2. 2023 žádost žadatele o povolení výjimky z ochranných podmínek ZChD podle § 56 odst. 1 a 2 písm. a.) a c) zákona o ochraně přírody a krajiny, konkrétně ze zákazu škodlivě zasahovat do přirozeného vývoje ZChD, konkrétně ze zákazu chytat, rušit, zraňovat nebo usmrcovat, sbírat, ničit, poškozovat nebo přemísťovat jejich vývojová stadia nebo poškozovat jimi užívaná sídla (riziko zraňování a usmrcování bude sníženo záchranným transferem jedinců) nižší desítky jedinců kriticky ohroženého druhu raka říčního (*Astacus astacus*), vyšších stovek jedinců silně ohroženého druhu skokana zeleného (*Rana kl. esculenta*), vyšších jednotek jedinců silně ohroženého druhu ještěrky obecné (*Lacerta agilis*) a ohroženého druhu užovky obojkové (*Natrix natrix*), nižší stovek jedinců střevle potoční (*Phoxinus phoxinus*) a vyšší desítky jedinců silně ohrožené ouklejka pruhovaná (*Alburnoides bipunctatus*) a dále ze zákazu rušení nižších jednotek jedinců ohroženého slavíka obecného (*Luscinia megarhynchos*), strakapouda prostředního (*Dendrocopos medius*), silně ohrožených druhů

ledňáčka říční (Alcedo atthis), žluvy hajní (Oriolus oriolus), vydry říční (Lutra lutra), bobra evropského (Castor fiber) a kriticky ohroženého druhu morčáka velkého (Mergus merganser) v souvislosti s realizací záměru „Obnovení migrační prostupnosti řeky Olše v profilu jezu Sovinec, ř.km 20.369“ na pozemcích parc.č. 2208/1, 2218/1, 2211/1 v k. ú. Staré Město u Karviné.

Předmětem záměru je odstranění nadbytečného jezu. Jez zajišťoval hladinu v nadjezí pro umožnění odběru vody čerpací stanice firmy OKD a.s. Po ukončení činnosti tohoto objektu již není nutné jez udržovat. Předmětem záměru je tedy jeho rekonstrukce na dnový stabilizační příčný práh čímž dojde k obnově migrační prostupnosti toku Olše v předmětném profilu, a také ke zvýšení protipovodňové ochrany lokality při zachování stability koryta toku. Žadatel dále uvedl, že zájmová lokalita se nachází na jihozápadním kraji katastrálního území části města Karviné – Staré Město u Karviné, cca v ř. km 20.390 toku Olše. V ř. km 20.369 se nachází pevný jez (jeho rekonstrukce je předmětem stavby) – jedná se o larsenovou konstrukci o výšce 0.76 m. Břehy a berma toku jsou v rozsahu jezu opevněny kamennou dlažbou do betonu. Pod jezem se v ose toku nachází výrazná štěrková lavice, v nadjezí (cca 90 m nad úrovní jezu) se na konkávní straně toku nachází výrazný výmol. Řeka Olše je v úseku od soutoku s řekou Odrou po soutok s tokem Stonávky v říčním km 20.926 vymezena jako migračně významný tok v ČR a je zařazena do kategorie mezinárodních prioritních koridorů. V dotčeném úseku toku se jedná o tok upravený, po obou březích jsou vedeny ochranné zemní hráze (na levém břehu je hráz ukončena u areálu čerpací stanice), původní opevnění toku je narušené, svahy koryta jsou místně narušeny. Účelem stavby je tedy především odstranění nadbytečného jezu na toku Olše v ř.km 20.369 a obnovení migrační prostupnosti toku Olše v předmětném profilu. Současně bude také navrhovanými opatřeními zvýšena protipovodňová ochrana lokality při zachování stability koryta toku. Stávající pevný larsenový jez o výšce cca 1.50 m bude snížen na úroveň původní nivelety toku – tj o cca 1.45 m. Úprava nivelety a břehového opevnění bude provedena na délce 90 m.

K žádosti byl doložen projektová dokumentace zpracovaná zástupcem žadatele (01/2023) a biologický průzkum zpracovaný doc. RNDr. Bohumírem Lojkáskem, CSc., Korunní 74, 709 00 Ostrava – Mariánské Hory v říjnu 2022 (dále jen „biologický průzkum“). V biologickém průzkumu jsou navrhovány opatření k minimalizaci dopadů záměru na ZChD. Jedná se především o následující opatření:

- zahájení záměru mimo období rozmnožování a raný vývoj juvenilních jedinců střevle potoční a ouklejky pruhované, nejlépe od 1. 8. do 15. 4. kalendářního roku.
- záchranný odlov ryb a raků provést až v ohroženém prostoru objektu jezu, kdy bude čerpána voda a přítomnost ryb v daném prostoru bude velmi pravděpodobná.
- ošetření lokality proti šíření křídlatky, která je hojnou součástí tamní vegetace a v obnažených částech břehů může vytvořit ohniska dalšího šíření
- v souvislosti s připravovaným návrhem opevnění části břehu je doporučeno, aby pata břehového opevnění byla provedena z kamenného záhozu o vysoké zrnitosti (nad 500 kg) a vytvořila tak pod úrovní hladiny rozsáhlé úkrytové prostory pro ryby
- doporučení, aby kamenná rovinanina, která se předpokládá při opevňování břehů nad úrovní „běžné“ kóty hladiny, byla provedena jako „prostorová“ bez vyklínování, a umožnila tak růst bylinné vegetace.

Výjimka je požadována na období od 06/2023 do 12/2026.

Dnem doručení žádosti bylo ve věci zahájeno správní řízení dle ust. § 47 odst. 1 správního řádu, o kterém správní orgán prokazatelně vyrozuměl (dopisem č. j.: MSK 28569/2023 ze dne 22. 2. 2023) všechny známé

účastníky řízení i příslušné spolky s podanou generální žádostí ve smyslu § 70 odst. 2 zákona o ochraně přírody a krajiny. Účastníkem řízení dle § 27 odst. 1 správního řádu je žadatel. Dle § 27 odst. 2 správního řádu je účastníkem řízení Statutární město Karviná, IČO 00297534, Fryštátská 72/1, Fryštát, 733 01 Karviná, Český rybářský svaz, z. s., Územní svaz pro Severní Moravu a Slezsko, Jahnova 14, Ostrava. K účasti ve správním řízení se v zákonné lhůtě dle § 70 odst. 3 zákona o ochraně přírody a krajiny nepřihlásil žádný spolek. V souladu s ust. § 36 odst. 3 správního řádu dal správní orgán účastníkům řízení možnost vyjádřit se před vydáním rozhodnutí k jeho podkladům. Této možnosti nikdo z účastníků řízení nevyužil.

Po posouzení podkladů předložených v rámci správního řízení dospěl krajský úřad k závěru, že tyto podklady jsou k posouzení otázky, zda výjimku podle § 56 zákona o ochraně přírody a krajiny udělit či nikoli a za jakých podmínek, dostačující a další podklady již nezajišťoval. V rámci odůvodnění rozhodnutí krajský úřad uvádí relevantní úvahy a skutečnosti, ze kterých při vydání rozhodnutí vycházel. Podkladem pro rozhodnutí ve věci byla žádost žadatele včetně biologického průzkumu. Správní orgán také čerpal z internetových stránek www.wikipedia.org, www.priroda.cz, Nálezkové databáze Agentury ochrany přírody a krajiny www.portal.nature.cz, www.biomonitoring.cz a <https://geoportal.msk.cz/>.

Krajský úřad posoudil předloženou žádost a po provedeném správním řízení a vyhodnocení podstatných skutečností, dospěl k následujícím zjištěním a závěrům.

ZChD živočichů jsou definovány v § 48 zákona o ochraně přírody a krajiny. Výčet ZChD živočichů je uveden v příloze III. vyhlášky. ZChD jsou v tomto výčtu zařazeny do tří stupňů ochrany, a to „kriticky ohrožený“, „silně ohrožený“ a „ohrožený“ druh. ZChD slepýše křehkého, ještěrky obecné, netopýra hvízdavého, netopýra vodního a vydry říční jsou druhy zařazené do stupně ochrany „silně ohrožený druh“, čmeláci rodu *Bombus sp.*, mravenci rodu *Formica sp.*, zlatohlávek tmavý, ropucha obecná, užovka obojková, střevle potoční a ťuhák obecný jsou druhy zařazené do stupně ochrany „ohrožený druh“. V § 50 zákona o ochraně přírody a krajiny jsou stanoveny základní podmínky ochrany ZChD, jsou chráněny ve všech svých vývojových stádiích, chráněna jsou jimi užívaná sídla a jejich biotop; je zakázáno škodlivě zasahovat do jejich přirozeného vývoje, zejména je rušit, chytat, zraňovat nebo usmrctvat. Není dovoleno ničit, poškozovat či přemísťovat jejich vývojová stadia nebo jimi užívaná sídla.

Výjimku ze zákazů u ZChD podle § 56 zákona o ochraně přírody a krajiny povoluje orgán ochrany přírody v případech, kdy jiný veřejný zájem převažuje nad zájmem ochrany přírody, nebo v zájmu ochrany přírody. U zvláště chráněných druhů rostlin a živočichů, kteří jsou předmětem ochrany podle práva Evropské unie (tj. na které se vztahuje čl. 9 směrnice 2009/147/ES a čl. 16 směrnice 92/43/EHS), lze výjimku povolit kromě převažujícího veřejného zájmu nebo zájmu ochrany přírody jen z důvodů uvedených v § 56 odst. 2 zákona o ochraně přírody a krajiny, za předpokladu neexistence jiného uspokojivého řešení a v případě, že povolená činnost neovlivní dosažení či udržení příznivého stavu druhu z hlediska ochrany. Všechny předmětné ZChD (vyjma střevle potoční, užovky obojkové a ouklejky pruhované) patří mezi ZChD, které jsou rovněž chráněny dle práva Evropské unie, proto pro povolení výjimky musí být splněny kumulativně všechny čtyři výše uvedené důvody. Výjimku ze zákazů u ZChD živočichů lze povolit jen z některého z taxativně vymezených účelů v odst. 2 § 56 zákona o ochraně přírody a krajiny. Žadatel si pro svůj záměr požádal o udělení výjimky v zájmu ochrany volně žijících živočichů a zájmu veřejného zdraví, veřejné bezpečnosti a z jiných naléhavých důvodů převažujícího veřejného zájmu, včetně důvodů sociálního a ekonomického charakteru včetně důvodů sociálního a ekonomického charakteru, tedy dle § 56 odst. 2 písm. a) a c) zákona o ochraně přírody a krajiny.

V první řadě krajský úřad posuzoval, zda existuje jiný veřejný zájem a zda tento zájem převažuje nad konkurujícím veřejným zájmem na ochraně přírody, nebo zda je záměr v zájmu ochrany přírody. Veřejný zájem je neurčitý právní pojem, přičemž jeho obsah je třeba definovat v každém jednotlivém případě. Musí se přitom jednat o zájem alespoň podstatné části společnosti a vést k všeobecnému blahu a dobru, tudíž musí být obecně prospěšný. Takový zájem je možné vysledovat mj. např. z politických a zákonodárných aktů, politického či veřejného diskursu apod. (viz Nejvyšší správní soud sp. zn. 2 As 207/2016). Posouzení, zda konkrétní záměr je ve veřejném zájmu, však přísluší výhradně orgánům moci výkonné. Zájem ochrany přírody krajský úřad shledává v ochraně předmětných druhů, jenž byly zařazeny mezi zvláště chráněné druhy, a které požívají různého stupně ochrany. Jedná se tedy o druhy, které jsou z pohledu ochrany přírody cennější, např. pro svoji vzácnost, a obecně není tedy žádoucí zasahovat do jejich přirozeného vývoje, biotopu či je jinak rušit. Krajský úřad dále shledává zájem ochrany přírody v ochraně stanovišť (biotopů) těchto druhů. Ochrana přírody je dle ustanovení § 58 odst. 1 zákona o ochraně přírody a krajiny veřejným zájmem a každý je povinen při užívání přírody a krajiny strpět omezení vyplývající z tohoto zákona. Dle ustanovení § 16 odst. 1 vyhlášky, je základem ochrany živočichů komplexní ochrana jejich stanovišť

Krajský úřad se tedy nejprve zabýval otázkou, zda lze zájem na výstavbě záměru zhodnotit jako veřejný či v zájmu ochrany přírody. Z biologického průzkumu vyplývá, že v rámci záměru dojde k významné pozitivní změně, která zásadně změní podmínky v daném úseku řeky a vrátí ji po desítkách let funkci přirozeného biokoridoru, na rozdíl od stávající situace, kdy profil jezu tvoří absolutní migrační překážku v tahu ryb ve směru proti proudu. Významnou skutečností je fakt, že záměr nezasahuje do pobřežních biotopů, které jsou vzácné a na zájmovou lokalitu, v obou směrech podélného profilu říčního koryta, přirozeně navazují. Dle zpracovatele biologického průzkumu lze očekávat, že odstranění svrchní části objektu jezu a opevnění částí břehů bude sice zásahem, který krátkodobě naruší některé ekologické vazby zájmového území, ale celkově vyzní jako zásah z biologického i ekologického hlediska mimořádně pozitivní a žádoucí. Krajský úřad je toho názoru, že záměr je realizován bezesporu v zájmu ochrany přírody. Krajský úřad se dále zabýval dalším důvodem uváděným žadatelem, a to zvýšením protipovodňové ochrany lokality, ve které krajský úřad jednoznačně spatřuje ve vztahu k povolení výjimky převažující zájem.

Dále se krajský úřad zabýval poměřením veřejného zájmu na provedení záměru s veřejným zájmem na ochraně přírody, tj. nezasahovat škodlivě do přirozeného vývoje zvláště chráněných druhů. Z biologického průzkumu vyplývá, že posuzovaný záměr se dotýká jen velmi malé části koryta říční nivy. Odstranění jezového tělesa zasáhne biotop a může přímo fyzicky ohrozit přítomné jedince zjištěných druhů ryb a raka říčního, nicméně v důsledku obvyklého chování střevle potoční a ouklejky pruhované, kteří z místa ohrožení přirozeně rychle unikají, se závažnost jejich přímého ohrožení v říčním korytě o šířce cca 30 m, jeví jako velmi malá až zanedbatelná. Relativně nízká míra ohrožení ryb platí i o zákalu, který vznikne při budování hrázky nad stávajícím jezovým tělesem a dalších zemních pracích v průtočném profilu řeky. Předpokládaný zákal v relativně širokém korytě řeky bude pro ryby snadno překonatelný, neboť jeho naředění již několik desítek metrů pod profilem vzniku, bude vysoké a jakost vody neklesne pod běžné hodnoty v době přívalových srážek. V souvislosti s možným výskytem raka lze záměr hodnotit jako indiferentní, kdy při úpravách lokality, zejména odstranění larsenové stěny, dojde k významnému poklesu hladiny v nadjezí, zvýší se rychlost proudu vody a v podjezí se hydraulická situace prakticky nezmění, neboť stávající vývar jezu bude ponechán jako tůň. Ve vztahu ke skokanovi zelenému lze záměr hodnotit jako krátkodobě negativní, kdy klidná hladina nadjezí, která je osídlena hojněji, trvale zmizí. Přítomní jedinci tak budou nuceni vyhledat nový, jejich nárokům odpovídající biotop. Terestrické prostředí v zájmovém úseku říčního koryta ani navazující nivy za břehovou hranou, nemá aktuálně vhodné podmínky, které by jedincům příslušných druhů umožňovaly stavbu hnízdních nor (ledňáček), nebo trvalých nor (vydra, bobr). Ostatní druhy jsou dotčeny pouze rušením,

a to krátkodobým v souvislosti s realizací záměru. V daném případě jsou stanoveny podmínky rozhodnutí tak, aby byl škodlivý zásah ve vztahu k předmětným druhům minimalizován, především se jedná o případný transfer. Nízká míra dotčení ZChD živočichů, resp. jejich biotopů, za podmínky provedení nařízených ochranných opatření, vede krajský úřad k závěru o převaze veřejného zájmu na realizaci předmětného záměru nad veřejným zájmem na ochraně přírody, a současně také o zájmu ochrany přírody, a to v míře, v jaké má být realizací této stavby v dané lokalitě dotčen. Uvedené tak odpovídá předpokladům pro povolení výjimky podle ust. § 56 odst. 1 a 2 písm. a) a c) zákona o ochraně přírody a krajiny.

Výjimku dle § 56 zákona o ochraně přírody a krajiny je možné dále povolit, pokud neexistuje jiné uspokojivé řešení. To dle rozsudku Nejvyššího správního soudu sp. zn. 4 As 126/2018 v podstatě znamená, že neexistuje jiná reálná a uskutečnitelná varianta, u které je věrohodně doloženo, že může představovat menší zásah do přirozeného vývoje chráněných druhů rostlin a živočichů.

Krajský úřad se tedy zabýval posouzením, zda neexistuje jiná varianta realizace předmětného záměru, např. možnost i jiného technického provedení s menším zásahem do přirozeného vývoje ZChD, při současném splnění účelu stavby a dospěl k závěru, že jiné uspokojivé řešení neexistuje, neboť vlivy záměru na obyvatelstvo a životní prostředí jsou hodnoceny jako pozitivní, protože realizací záměru dojde k obnovení migrační prostupnosti řeky Olše a současně k protipovodňové ochraně. Existenci jiného uspokojivého řešení realizace předloženého záměru (mírnější, s menšími dopady) na ZChD žadatel a potažmo krajský úřad nenalezl. Vzhledem k znalosti biologie všech předmětných druhů a jejich zaznamenanému výskytu v lokalitě záměru nelze zcela zamezit dotčení předmětných ZChD, nicméně míra jejich dotčení, respektive jejich biotopů za podmínek stanovených ve výrokové části tohoto rozhodnutí (zajištění ekologického dozoru, termínování prací, transfery ZChD z prostoru stavby), je zanedbatelná a na úrovni populací ji lze zcela vyloučit.

K prokázání neovlivnění dosažení či udržení příznivého stavu druhů z hlediska ochrany krajský úřad konstatuje, že tato zákonná podmínka je rovněž splněna. Správní orgán při hodnocení důkazů vycházel zejména z biologického průzkumu. Jak bylo citováno výše, negativní ovlivnění tak spočívá zejména v rušení druhů, a případnými transfery, které minimalizují případný škodlivý zásah. Krajský úřad na základě početnosti ZChD a jejich výskytu v předmětné lokalitě, uvedených v biologickém průzkumu (viz výše), konstatuje, že dopad záměru na populace předmětných ZChD nebude v regionálním měřítku významný a jejich populace budou i nadále udrženy v příznivém stavu z hlediska ochrany. Příznivý stav z hlediska ochrany je definován ust. § 3 odst. 1 písm. t) zákona o ochraně přírody a krajiny. Definice uvedená v tomto ustanovení přejímá v souladu se směrnicí o stanovištích příznivý stav druhu z pohledu celé České republiky (resp. z hlediska biogeografického regionu v daném státě). Povolovaná činnost svým prostorově i časově omezeným rozsahem ani ve svých důsledcích neovlivní udržení příznivého stavu předmětných druhů z hlediska jejich ochrany, protože k trvalému a úplnému zániku jejich úkrytů nedojde. Tyto závěry vycházejí z předloženého biologického průzkumu i z obecného hodnocení Agentury ochrany přírody a krajiny České republiky (dále jen „AOPK“) o příznivém stavu předmětných druhů podle § 3 odst. 1 písm. t) zákona o ochraně přírody a krajiny, provedeného na základě dlouhodobého odborného sledování a průběžného shromažďování údajů. AOPK poskytuje i veřejně dostupným dálkovým přístupem určité informace, např. na webových stránkách www.ochranaprirody.cz, nebo www.biomonitoring.cz, jak je tomu i ve vztahu k předmětným ZChD. Podle těchto zjištění se jedná o relativně běžné druhy vyskytující se téměř na celém území ČR. Všechny předmětné ZChD mají v regionu vytvořeny dostatečně silné a stabilní populace, proto dotčení jejich lokálního stanoviště nebude mít v regionálním měřítku významný negativní vliv a většina z nich je vzhledem ke své mobilitě schopna nacházet nová stanoviště operativně dle aktuálních podmínek v širším území mimo záměrem dotčenou lokalitu. Vzhledem ke znalosti biologie všech předmětných druhů a

zaznamenanému výše uvedenému výskytu předmětných ZChD na lokalitě a stavební nárokům při provádění stavebních prací nelze zcela zamezit dotčení ZChD. Z důvodu maximální eliminace negativních vlivů na aktuálně se vyskytující jedince ZChD byly stanoveny podmínky ve výrokové části tohoto rozhodnutí, za kterých je možné a vhodné navrhovaný záměr realizovat, s ohledem na zájem ochrany předmětných druhů a jejich životní nároky.

V souladu s ustanovením § 56 odst. 7 zákona o ochraně přírody a krajiny (věta první) správní orgán zohlednil rovněž požadavky na náležitosti rozhodnutí o výjimce podle § 5b odst. 3 zákona o ochraně přírody a krajiny. Ve výrokové části mají být označeny druhy a množství jedinců, na které se výjimka vztahuje (§ 56 odst. 7 zákona o ochraně přírody a krajiny v návaznosti na § 5b odst. 3. písm. a) téhož zákona). Exaktně určovat množství (počet) jedinců daného druhu, na které se má výjimka vztahovat, má smysl pouze tehdy, pokud se výjimka týká zamýšleného (úmyslného) porušování konkrétních zákonných zákazů a počet dotčených jedinců lze určit, dodržet a kontrolovat. V takovém případě stanovení maximálního počtu dotčených jedinců přispěje k ochraně druhů. V ostatních případech (typicky u stavebních záměrů) je možné množství zvláště chráněných druhů rostlin a živočichů pouze rámcově odhadnout, protože počet jedinců v místě a čase realizace záměru ani kolik z nich bude záměrem dotčeno, nelze při použití přiměřených prostředků exaktně zjistit. Účelem pak není přispět určením množství jedinců k omezení dopadů výjimky, ale spíše deklarovat, jak velkého množství jedinců se může výjimka týkat, a tedy o jak závažný zásah se jedná. V tomto případě lze na základě dostupných údajů, zejména s odkazem na kvalifikovaný odhad zpracovatele biologického průzkumu předpokládat, že v případě raků, ryb a obojživelníků půjde maximálně o nižší desítky až stovky jedinců (popř. vývojových stádií), u plazů o nižší jednotky jedinců. U ptáků a savců půjde o rušení jedinců.

Záměr není spojen s úmyslným odchytům či usmrcováním jedinců ZChD, a proto není dost dobře možné specifikovat prostředky, způsob nebo metody povolené pro odchyt nebo zabíjení (§ 5b odst. 3 písm. b.) zákona o ochraně přírody a krajiny). Vzhledem k charakteru záměru však nelze zcela vyloučit, že k usmrcování či zraňování živočichů dojde neúmyslně. Cílem podmínek stanovených ve výrokové části VIII. tohoto jednotného závazného stanoviska je toto riziko maximálně snížit. Podmínky pro realizaci záměru uvedené ve výrokové části VIII. obsahují rovněž časové a místní okolnosti, které povedou k omezení dopadů záměru na ZChD, stejně jako způsoby kontrol, který správní orgán stanovil jako průběžnou či následnou kontrolu plnění stanovených povinností (§ 56 odst. 7 v návaznosti na ust. § 5b písm. c) a d) zákona o ochraně přírody a krajiny).

Pro předmětné řešení daného záměru byly ve výrokové části rozhodnutí stanoveny podmínky a nalezeno tak nejuspokojivější řešení, a to s ohledem na jednotlivé ZChD. Jak krajský úřad prověřil, povolovaná činnost rovněž neovlivní dosažení či udržení příznivého stavu druhu z hlediska ochrany, a to jak v dotčených lokalitách, tak v rámci ČR. Jinými slovy ze strany žadatele došlo k naplnění všech zákonných předpokladů a podmínek pro povolení předmětné výjimky v případě předmětných ZChD. S ohledem k zabezpečení veřejného zájmu na ochraně ZChD, a to především s ohledem na existenci, rozsah, kvalitu i návaznost jejich stávajících biotopů na bezprostřední okolí (s důrazem na zachování těch jedinečných či jinak specifických) při zohlednění stupně ochrany jednotlivých ZChD a jejich populací v zájmové lokalitě, v rámci ČR i kontextu jejich evropské ochrany, krajský úřad povolil výjimku podle ust. § 56 odst. 1 a 2 zákona o ochraně přírody a krajiny ze zákazů, resp. ze základních podmínek jejich ochrany, dle § 50 téhož zákona. Správní orgán za účelem zmírnění dopadů realizace záměru stanovil řadu podmínek a kompenzačních opatření, které zajistí, že jednotlivé ZChD budou dotčeny co nejméně. Jedná se zejména o podmínky, které stanovují obecné povinnosti žadateli zajistit, aby nedocházelo k nadměrnému (zbytečnému) úhynu ZChD, kterému lze zabránit

technicky a finančně dostupnými prostředky, informovat o své činnosti krajský úřad jako orgán ochrany přírody a dále o podmínky, které chrání konkrétní druhy či skupiny ZChD. Všechny podmínky jsou stanoveny k zajištění nejuspokojivějšího řešení realizace stavby prováděné ve veřejném zájmu.

Podmínkou č. 1 výrokové části rozhodnutí krajský úřad uložil žadateli ustanovit ekologický dozor stavby, který zajistí koordinaci všech opatření k zabezpečení veřejného zájmu na ochraně ZChD. Žadatel sám není subjektem, u kterého z titulu jeho zaměření či podnikání by bylo automaticky možno předpokládat úzkou specializaci a také velmi vysokou úroveň odborných znalostí (zejm. bionomie či etologie) ohledně ZChD, jejich managementu, s tím souvisejících praktických dovedností (např. manipulace se živočichy) i provedení odborného vyhodnocení provedených zásahů a přijatých opatření. S ekologickým dozorem je třeba konzultovat všechna opatření týkající se dotčených ZChD a jeho úkolem bude tato opatření upřesňovat a koordinovat. Ekologický dozor bude nejen dozorovat průběh vlastních stavebních prací, aby nedocházelo ke zbytečnému ohrožování či poškozování zájmů chráněných zákonem o ochraně přírody a krajiny, ale bude též určovat fyzickou lokalizaci, způsob provedení a podobu uložených náhradních opatření v konkrétním čase a místě v podrobnosti, kterou nemůže postihnout toto rozhodnutí.

Podmínka č. 2 výrokové části rozhodnutí byla žadateli uložena z důvodu zajištění možnosti průběžné kontroly dodržování podmínek tohoto rozhodnutí. Žadatel je povinen krajskému úřadu písemně oznámit zahájení stavebních prací (14 dní předem). Součástí oznámení budou náležitosti specifikované v rámci této podmínky, tedy oznámením osoby, která bude provádět ekologický dozor v souladu s podmínkou č. 1 tohoto rozhodnutí. Podmínkou č. 3 výrokové části rozhodnutí je stanovena přímá ochrana ZChD ryb a raků před realizovanými stavebními pracemi, a to provedením záchranného odlovu. Odlov ryb musí být proveden odborně způsobilou osobou, za kterou je považována osoba vlastníci osvědčení o elektrotechnické kvalifikaci podle § 4 vyhlášky č. 50/1978 Sb., o odborné způsobilosti v elektrotechnice pro obsluhu zařízení k lovu ryb elektrickým proudem. Jedinci budou po odlovu transferováni do výše položených částí nejméně 0,5 km nad záměrem, a to do vhodných úseků odpovídajícím biotopovým nárokům dotčeného druhu. Vzhledem k ochraně juvenilních jedinců a možnosti reprodukce druhu byla stanovena podmínka realizace mimo období rozmnožování předmětného ZChD.

Podmínka č. 4 výrokové části rozhodnutí se vztahuje především k ochraně obojživelníků a plazů. Touto podmínkou je stanovena také kontrola výskytu ZCHD, a to bezprostředně před zahájením stavebních prací v území dotčeném realizací záměru. Dospělce, zejména obojživelníků a plazů, je možno odchytávat do živolovných pastí, sítěky nebo do ruky s následným přemístěním do biotopově podobných lokalit v blízkosti záměru. Během výstavby je rovněž nezbytné udržovat stav staveniště v takovém stavu, aby se zamezilo vzniku kaluží a jiných dočasných vodních ploch. Smyslem opatření je omezení výskytu dospělců v místě realizace záměru, a to v termínu, kdy se předpokládá jejich aktivita, tj. za účelem zabránění jejich případnému zimování ve vodním prostředí. Pro ochranu ptáčích druhů a savců nejsou stanoveny žádné konkrétní podmínky, neboť lze předpokládat pouze jejich rušení způsobené stavební činností.

Podmínky č. 5 až 7 výrokové části rozhodnutí byly žadateli uloženy z důvodu zajištění možnosti průběžné kontroly dodržování podmínek výrokové části rozhodnutí. Stanovením těchto podmínek si orgán ochrany přírody zajišťuje, aby byl informován o plnění výjimky, přičemž mimo jiné v návaznosti na tyto informace může dále realizovat následné mechanismy kontroly v podobě státního dozoru v ochraně přírody a krajiny. Žadatel bude tedy podroben kontrolám ze strany orgánu ochrany přírody a krajiny dle § 85 a násl. zákona o ochraně přírody a krajiny, jejichž časové určení může, ale také nemusí, být žadateli předem známo a kontrolám, které bude orgán ochrany přírody provádět na základě oznámených plánovaných kontrolních

dnech předmětné stavby. Požadavek na každoroční hlášení o provedení činností je jednou z forem kontroly způsobu a rozsahu využití oprávnění plynoucí z této výjimky a splnění vyplývajících povinností a rovněž naplněním informační povinnosti uložené žadateli i správnímu orgánu ustanovením § 56 odst. 7 (věta druhá) ve vazbě na § 5b odst. 5 zákona o ochraně přírody a krajiny. Je přitom možné, aby žadatel splnění této povinnosti svěřil osobě provádějící v průběhu stavby ekologický dozor.

Doba, na kterou je podmínkou č. 8 výrokové části rozhodnutí výjimka povolena, tedy od nabytí právní moci rozhodnutí do konce kalendářního roku 2026, vychází z obsahu žádosti a žadatelem předpokládaného harmonogramu stavebních prací.

Pouze pro úplnost k tomu krajský úřad připomíná, že v případě nedodržování podmínek rozhodnutí může správní orgán podle § 84 odst. 1 písm. c) zákona o ochraně přírody a krajiny přikročit ke změně či zrušení vydaného rozhodnutí.

Poučení

Proti tomuto rozhodnutí se lze odvolat k Ministerstvu životního prostředí podáním učiněným u zdejšího krajského úřadu, a to ve lhůtě 15 dnů ode dne jeho doručení (§ 83 odst. 1 správního řádu). V odvolání se uvede, v jakém rozsahu se rozhodnutí napadá a dále namítaný rozpor s právními předpisy nebo nesprávnost rozhodnutí nebo řízení. Podané odvolání má v souladu s § 85 odst. 1 správního řádu odkladný účinek. Odvolání jen proti odůvodnění rozhodnutí je nepřipustné.

Ing. Monika Ryšková
vedoucí oddělení
ochrany přírody a zemědělství

Rozdělovník:

Účastník řízení podle § 27 odst. 1 správního řádu:


- Povodí Odry, státní podnik, Varenská 3101/49, Moravská Ostrava, 702 00 Ostrava, prostřednictvím právnické osoby LINEPLAN s.r.o., 28. října 2663/150 702 00, Ostrava – Moravská Ostrava (DS)

Účastník řízení podle § 27 odst. 2 správního řádu:

- Český rybářský svaz, z. s., Územní svaz pro Severní Moravu a Slezsko, Jahnova 14, Ostrava
- Statutární město Karviná, Fryštátská 72/1, Fryštát, 733 01 Karviná (DS)

Na vědomí (po nabytí právní moci):

- Agentura ochrany přírody a krajiny ČR – RP správa CHKO Poodří, Trocnovská 2, 702 00 Ostrava (DS)
- Česká inspekce životního prostředí, oblastní inspektorát Ostrava, Valchařská 15, 702 00 Ostrava (DS)



KRAJSKÝ ÚŘAD

MORAVSKOSLEZSKÝ KRAJ

Odbor životního prostředí a zemědělství

28. října 117, 702 18 Ostrava



datová
schránka

Váš dopis zn.:

Ze dne:

Čj.:

Sp. zn.:

MSK 24883/2023

ŽPZ/4245/2023/Šub

208.1 S10

Vyřizuje:

Telefon:

Fax:

E-mail:

Datum:

Ing. Bohumila Šubrtová

595 622 533

595 622 126

posta@msk.cz

2023-02-22

LINEPLAN s. r. o.

28.října 2663/150

702 00 Ostrava

 LINEPLAN s.r.o. projektová činnost ve výstavbě	23 -02- 2023
	ZAKÁZKA č.:

Stanovisko a sdělení k záměru „Obnovení migrační prostupnosti řeky Olše v profilu jezu Sovinec, řkm 20.369“

Krajský úřad Moravskoslezského kraje, odbor životního prostředí a zemědělství (dále jen „krajský úřad“), jako věcně a místně příslušný správní orgán podle § 29 odst. 1 zákona č. 129/2000 Sb., o krajích (krajské zřízení), ve znění pozdějších předpisů, a podle dále uvedených ustanovení zvláštních zákonů, postupem také podle části čtvrté zákona č. 500/2004 Sb., správního řádu, ve znění pozdějších předpisů (dále jen „správní řád“), na základě žádosti podané dne 13.02.2023 vydává níže uvedené stanovisko a sdělení k záměru „Obnovení migrační prostupnosti řeky Olše v profilu jezu Sovinec, řkm 20.369“.

Předmětem záměru je rekonstrukce jezu na toku Olše v řkm 20.369 na příčný práh včetně úpravy navazujícího břehového opevnění. Záměr je umístěn na pozemcích parc. č. 2208/1, 2218/1, 2211/1 v k. ú. Staré Město u Karviné. Staveniště se nachází v korytě a bermách vodního toku Olše v úseku řkm cca 20.232 – 20.444. Účelem stavby je zejména odstranění nadbytečného jezu na toku Olše v řkm 20.369 a obnovení migrační prostupnosti toku Olše v předmětném profilu. Současně bude také navrhovanými opatřeními zvýšena protipovodňová ochrana lokality při zachování stability koryta toku. Stávající pevný larsenový jez o výšce cca 1,50 m bude snížen na úroveň původní nivelety toku – tj. o cca 1,45 m. Úprava nivelety a břehového opevnění bude provedena na délce cca 90 m. Šířka toku ve dně bude proměnná, cca od 36,80 m do 38,45 m.

Žadatel: Povodí Odry, s. p., se sídlem Varenská 3101/49, 702 00 Ostrava, IČO: 708 90 021, v zastoupení: LINEPLAN s. r. o., se sídlem 28.října 2663/150, 702 00 Ostrava, IČO: 622 55 860.

Stanovisko

z hlediska zákona č. 114/1992 Sb., o ochraně přírody a krajiny, ve znění pozdějších předpisů (§ 45i zákona):

Krajský úřad příslušný podle § 77a odst. 4 písm. o) zákona č. 114/1992 Sb., o ochraně přírody a krajiny, ve znění pozdějších předpisů posouzením žádosti ve smyslu ustanovení § 45i odst. 1 zákona o ochraně přírody a krajiny dospěl k závěru, že předložený záměr „Obnovení migrační prostupnosti řeky Olše v profilu jezu Sovinec, řkm 20.369“ na pozemcích parc. č. 2208/1, 2218/1 a 2211/1 v k. ú. Staré Město u Karviné, obec Karviná nemůže mít, samostatně nebo ve spojení s jinými koncepcemi nebo záměry, významný vliv na předmět ochrany nebo celistvost evropsky významných lokalit nebo ptačích oblastí.

Tel.: 595 622 222 IČ: 70890692

Fax: 595 622 126 DIČ: CZ70890692

ID DS: 8x6lxsd Č. účtu: 1650676349/0800



Elektronický podpis - 22.2.2023

Certifikát autora podpisu:

Jméno: Ing. Dana Kučová

Vydal: PostSignum Qualified CA 4

Platnost do: 20.11.2024 15:38:24 (UTC+01:00)

Sdělení

z hlediska zákona č. 100/2001 Sb., o posuzování vlivů na životní prostředí a o změně některých souvisejících zákonů (zákon o posuzování vlivů na životní prostředí), ve znění pozdějších předpisů:

Krajský úřad, jako příslušný úřad podle § 3 písm. f) zákona č. 100/2001 Sb., o posuzování vlivů na životní prostředí, ve znění pozdějších předpisů (dále jen „zákon o posuzování vlivů na životní prostředí“), posoudil předložený záměr ve smyslu § 15 tohoto zákona a sděluje, že záměr „Obnovení migrační propustnosti řeky Olše v profilu jezu Sovinec, řkm 20.369“ není předmětem posuzování ve smyslu zákona o posuzování vlivů na životní prostředí.

Odůvodnění:

Krajský úřad obdržel dne 13.02.2023 žádost o posouzení záměru „Obnovení migrační propustnosti řeky Olše v profilu jezu Sovinec, řkm 20.369“ z hlediska zákona o posuzování vlivů na životní prostředí a z hlediska zákona č. 114/1992 Sb., o ochraně přírody a krajiny, ve znění pozdějších předpisů. K žádosti byla doložena projektová dokumentace stavby (DSP, LINEPLAN s. r. o., Ostrava, 11/2022), biologický průzkum a posouzení možného vlivu záměru na zájmy ochrany přírody Doc. RNDr. Bohumír Lojkásek, CSc., Ostrava, říjen 2022).

Žadatel: Povodí Odry, s. p., se sídlem Varenská 3101/49, 702 00 Ostrava, IČO: 708 90 021, v zastoupení: LINEPLAN s. r. o., se sídlem 28.října 2663/150, 702 00 Ostrava, IČO: 622 55 860.

Krajský úřad jako orgán ochrany přírody vydal předmětné stanovisko k danému záměru v uvedeném znění, jelikož předmětem záměru je rekonstrukce jezu na toku Olše v ř.km 20.369 na příčný práh včetně úpravy navazujícího břehového opevnění. Staveniště se nachází v korytě a bermách vodního toku Olše v úseku ř. km cca 20.232 – 20.444. Účelem stavby je zejména odstranění nadbytečného jezu na toku Olše v ř.km 20.369 a obnovení migrační propustnosti toku Olše v předmětném profilu. Současně bude také navrhovanými opatřeními zvýšena protipovodňová ochrana lokality při zachování stability koryta toku. Záměr se nachází cca 1,5 km od severního segmentu jižní části ptačí oblasti Heřmanský Stav – Odra – Poolší (dále též „PO“) (CZ0811021). Předmětem ochrany PO jsou populace bukáčka malého (*Ixobrychus minutus*), ledňáčka říčního (*Alcedo atthis*) a slavíka modráčka (*Luscinia svecica*) a jejich biotopy. Dále 1,5 km severně se nachází evropsky významná lokalita Karviná – rybníky, kód lokality CZ0813451, vymezená k ochraně populace páchníka hnědého (*Osmoderma eremita*). S ohledem na skutečnost, že realizace záměru a jeho případné vlivy se omezují pouze na dotčené území, lze tak jednoznačně vyloučit i dálkový vliv na tyto lokality. Z charakteru a lokalizace záměru je zřejmé, že realizace záměru nebude působit přímo ani dálkově na lokality soustavy NATURA 2000 a krajský úřad tedy konstatuje, že nedojde k ovlivnění předmětu ochrany nebo celistvosti evropsky významných lokalit a ptačích oblastí. Krajský úřad při posouzení vycházel z národního seznamu evropsky významných lokalit, který je stanoven nařízením vlády č. 318/2013 Sb., o stanovení národního seznamu evropsky významných lokalit ve znění pozdějších předpisů, a z nařízení vlády, kterými jsou ve smyslu § 45e zákona o ochraně přírody a krajiny stanoveny ptačí oblasti.

Krajský úřad vzhledem k charakteru lokality a charakteru prováděných prací upozorňuje na výskyt zvláště chráněných druhů živočichů a na nutnost disponovat platnou výjimkou dle § 56 zákona č. 114/1992 Sb., o ochraně přírody a krajiny.


Následně se krajský úřad jako příslušný úřad v oblasti posuzování vlivů na životní prostředí zabýval předmětem záměru „Obnovení migrační prostupnosti řeky Olše v profilu jezu Sovinec, řkm 20.369“ ve smyslu § 1, § 2 a § 4 tohoto zákona. Na základě předložených podkladů a stanoviska orgánu ochrany přírody vylučujícího vliv na příznivý stav předmětu ochrany nebo celistvost evropsky významné lokality nebo ptačí oblasti vydal krajský úřad výše uvedené sdělení, jelikož záměr nenaplnuje ust. § 4 odst. 1 zákona o posuzování vlivů na životní prostředí.

Poučení:

Proti tomuto stanovisku ani sdělení nelze podat odvolání.

Toto stanovisko a sdělení nenahrazuje koordinované závazné stanovisko, vyjádření dalších dotčených orgánů státní správy ani příslušná povolení dle zvláštních právních předpisů.

Ing. Dana Kučová
vedoucí oddělení
hodnocení vlivů na životní prostředí a lesního hospodářství



KRAJSKÝ ÚŘAD
MORAVSKOSLEZSKÝ KRAJ
28. října 117, 702 18 Ostrava

(14)



Čj.: MSK 24881/2023
Sp. zn.: ŽPZ/4680/2023/Pei
246.2 A10
Vyřizuje: Ing. Lenka Peichlová
Odbor: Odbor životního prostředí a zemědělství
Telefon: 595 622 385
Fax: 595 622 126
E-mail: posta@msk.cz
Datum: 2023-04-06

datová
schránka

Rozhodnutí



Krajského úřadu Moravskoslezského kraje, odboru životního prostředí a zemědělství, ve věci povolení výjimky podle § 56 zákona č. 114/1992 Sb., o ochraně přírody a krajiny, ve znění pozdějších předpisů.

Výroková část

Krajský úřad Moravskoslezského kraje, odbor životního prostředí a zemědělství (dále jen „krajský úřad“), jako věcně a místně příslušný správní orgán podle § 29 odst. 1 a § 67 odst. 1 písm. g) zákona č. 129/2000 Sb., o krajích (krajské zřízení), ve znění pozdějších předpisů, a podle § 77a odst. 5 písm. o) zákona č. 114/1992 Sb., o ochraně přírody a krajiny, ve znění pozdějších předpisů (dále jen „zákon o ochraně přírody a krajiny“), po provedení správního řízení podle zákona č. 500/2004 Sb., správní řád, ve znění pozdějších předpisů (dále jen „správní řád“), rozhodl takto:

Právnícké osobě **Povodí Odry, státní podnik, IČO 70890021**, se sídlem Varenská 3101/49, Moravská Ostrava, 702 00 Ostrava (dále také jen „žadatel“), jakožto účastníku řízení podle § 27 odst. 1 správního řádu, zastoupené na základě plné moci právníckou osobou **LINEPLAN s.r.o.**, IČO 62255860, se sídlem 28. října 2663/150 702 00, Ostrava – Moravská Ostrava, se **povoluje výjimka podle § 56 odst. 1 a odst. 2 písm. a) a c) a odst. 7 zákona o ochraně přírody a krajiny zákona o ochraně přírody a krajiny** (konkrétně v zájmu ochrany volně žijících živočichů a ochrany přírodních stanovišť, v zájmu veřejného zdraví, veřejné bezpečnosti a z jiných naléhavých důvodů převažujícího veřejného zájmu, včetně důvodů sociálního a ekonomického charakteru) ze zákazů daných ustanovením § 50 odst. 1 a 2 zákona o ochraně přírody a krajiny tj. **škodlivě zasahovat do přirozeného vývoje zvláště chráněných druhů živočichů** (dále jen „ZChD“) zařazených v příloze III. vyhlášky č. 395/1992 Sb., kterou se provádějí některá ustanovení zákona o ochraně přírody a krajiny (dále jen „vyhláška“), v kategorii silně ohrožených a ohrožených druhů, konkrétně:

Bezobratlí (Avertebrata)

- nižší desítky jedinců **raka říčního** (*Astacus astacus*) - kriticky ohrožený druh, ze zákazu chytat, rušit, zraňovat nebo usmrctvat, sbírat, ničit, poškozovat nebo přemísťovat jejich vývojová stadia nebo poškozovat jimi užívaná sídla

Obojživelníci (Amphibia)

- vyšší stovky jedinců **skokana zeleného** (*Rana kl. esculenta*) – silně ohrožený druh ze zákazu usmrcovat, zraňovat, chytat, rušit, přemísťovat jejich vývojová stadia nebo poškozovat jimi užívaná sídla

Plazi (Reptilia)

- vyšší jednotky jedinců **ještěrky obecné** (*Lacerta agilis*) - silně ohrožený druh
 - vyšší jednotky jedinců **užovky obojkové** (*Natrix natrix*) – ohrožený druh
- ze zákazu usmrcovat, zraňovat, chytat, rušit, přemísťovat jejich vývojová stadia nebo poškozovat jimi užívaná sídla

Ryby (Pisces)

- nižší stovky jedinců **střevle potoční** (*Phoxinus phoxinus*) – ohrožený druh
 - vyšší desítky jedinců **ouklejky pruhované** (*Alburnoides bipunctatus*) - silně ohrožený druh
- ze zákazu usmrcovat, zraňovat, chytat, rušit, přemísťovat jejich vývojová stadia nebo poškozovat jimi užívaná sídla

Ptáci (Aves)

- nižší jednotky jedinců **slavíka obecného** (*Luscinia megarhynchos*) – ohrožený druh
- nižší jednotky jedinců **strakapouda prostředního** (*Dendrocopos medius*) - ohrožený druh
- nižší jednotky jedinců **ledňáčka říčního** (*Alcedo atthis*) - silně ohrožený druh
- nižší jednotky jedinců **žluvy hajní** (*Oriolus oriolus*) - silně ohrožený druh
- nižší jednotky jedinců **morčáka velkého** (*Mergus merganser*) - kriticky ohrožený druh

ze zákazu rušit

Savci (Mammalia)

- nižší jednotky jedinců **vydry říční** (*Lutra lutra*) - silně ohrožený druh
- nižší jednotky jedinců **bobra evropského** (*Castor fiber*) – silně ohrožený druh

ze zákazu rušit

Výjimka je povolena za účelem realizace záměru „Obnovení migrační prostupnosti řeky Olše v profilu jezu Sovinec, ř.km 20.369“ na pozemcích parc.č. 2208/1, 2218/1, 2211/1 v k. ú. Staré Město u Karviné.

Výjimka je povolena při splnění následujících podmínek:

1. Držitel výjimky zajistí po celou dobu stavby průběžný ekologický dozor stavby tak, aby byly předem eliminovány nežádoucí střety se zájmy chráněnými zákonem o ochraně přírody a krajiny a bylo zajištěno funkční splnění podmínek provedení stavby stanovené touto výrokovou částí rozhodnutí. Ekologický dozor bude provádět odborně způsobilá osoba, která má zkušenostmi s realizací všech typů opatření uvedených v podmínkách, včetně transferů plazů, obojživelníků a ryb, tj. erudovaný biolog (zoolog, ichtyolog).
2. Zahájení stavebních prací bude krajskému úřadu písemně oznámeno nejpozději 14 dní předem, současně s oznámením osoby, která bude provádět ekologický dozor v souladu s podmínkou č. 1 tohoto rozhodnutí.

Pro ochranu ryb a raků, kteří jsou předmětem řízení, se držiteli výjimky ukládá provést následující opatření:

3. Stavební práce ve vodním toku mohou být zahájeny výhradně mimo období rozmnožování a raný vývoj juvenilních jedinců střevle potoční a ouklejky pruhované, tj. v období od 1. 8. do 15. 4. kalendářního roku. **Další práce po záchranném odlovu v uvedeném časovém rozmezí již mohou probíhat kontinuálně bez termínového omezení.**

- a. záchranný odlov raka a ryb bude proveden odborně způsobilou osobou/organizací až ze zájmkovaného prostoru (v ohrazeném prostoru objektu jezu, kde bude čerpána voda). Odlovy budou provedeny dle potřeby opakovaně (nejméně 2krát). Současně bude proveden odlov raka, který je možný pouze při vyčerpání vody, kdy jedinci opustí své úkryty.
- b. Odlovení jedinci budou neprodleně po odlovu transferováni do výše položených částí nejméně 500 m nad horní okraj pracoviště, a to do vhodných úseků odpovídajícím biotopovým nárokům dotčených druhů.
- c. Stávající vývar objektu nebude v rámci úprav nivelety zasypáván – bude ponechán jako „tůň“ pod budoucím dnovým prahem
- d. Pata břehového opevnění bude provedena z kamenného záhozu o vysoké zrnitosti (nad 500 kg) a vytvořila tak pod úrovní hladiny rozsáhlé úkrytové prostory pro ryby
- e. Kamenná rovnanina (při opevňování břehů nad úrovní „běžné“ kóty hladiny) bude provedena jako „prostorová“ bez vyklínování, a umožní tak růst bylinné vegetace.

Pro ochranu obojživelníků a plazů, kteří jsou předmětem řízení, se ukládá držiteli výjimky provést následující opatření:

4. Držitel výjimky prostřednictvím ekologického dozoru před zahájením stavby provede kontrola výskytu ZChD druhů obojživelníků a plazů. Následně bude prováděn monitoring a záchranný odchyt (do živolovných pastí, sítěky nebo do ruky) a transfer do biotopově podobných lokalit v blízkosti záměru.

Další podmínky:

5. Držitel výjimky je povinen krajský úřad s předstihem (min. 7 kalendářních dnů) informovat o všech plánovaných kontrolních dnech dané stavby, a tím umožnit krajskému úřadu provádět při kontrolních dnech kontroly plnění podmínek tohoto rozhodnutí.
6. Žadatel umožní povolujícímu orgánu provádět kontroly plnění vydané výjimky, a to i fyzickým zjištěním.
7. Oznámení způsobu a rozsahu využití oprávnění plynoucí z této výjimky a splnění vyplývajících povinností zašle správnímu orgánu držitel výjimky každoročně vždy do 31. 12. kalendářního roku, v němž oprávnění plynoucí z této výjimky využíval. Oznámení musí obsahovat všechny rozhodné skutečnosti nezbytné k posouzení řádného splnění ukládané povinnosti, zejména datum a lokalizaci provedených opatření, výsledky všech prováděných monitoringů a transferů, prokazatelnou fotodokumentaci. Oznamovací povinnost plynoucí z této výjimky může držitel výjimky splnit zasláním písemnosti v listinné podobě nebo do datové schránky správního orgánu nebo zasláním na e-mail: posta@msk.cz.
8. Výjimka je povolena do 31. 12. 2026.

Odůvodnění

Krajský úřad, jako věcně a místně příslušný správní orgán, obdržel dne 13. 2. 2023 žádost žadatele o povolení výjimky z ochranných podmínek ZChD podle § 56 odst. 1 a 2 písm. a.) a c) zákona o ochraně přírody a krajiny, konkrétně ze zákazu škodlivě zasahovat do přirozeného vývoje ZChD, konkrétně ze zákazu chytat, rušit, zraňovat nebo usmrcovat, sbírat, ničit, poškozovat nebo přemísťovat jejich vývojová stadia nebo poškozovat jimi užívaná sídla (riziko zraňování a usmrcování bude sníženo záchranným transferem jedinců) nižší desítky jedinců kriticky ohroženého druhu raka říčního (*Astacus astacus*), vyšších stovek jedinců silně ohroženého druhu skokana zeleného (*Rana kl. esculenta*), vyšších jednotek jedinců silně ohroženého druhu ještěrky obecné (*Lacerta agilis*) a ohroženého druhu užovky obojkové (*Natrix natrix*), nižší stovek jedinců střevle potoční (*Phoxinus phoxinus*) a vyšší desítky jedinců silně ohrožené ouklejka pruhovaná (*Alburnoides bipunctatus*) a dále ze zákazu rušení nižších jednotek jedinců ohroženého slavíka obecného (*Luscinia megarhynchos*), strakapouda prostředního (*Dendrocopos medius*), silně ohrožených druhů

ledňáčka říční (Alcedo atthis), žluvy hajní (Oriolus oriolus), vydry říční (Lutra lutra), bobra evropského (Castor fiber) a kriticky ohroženého druhu morčáka velkého (Mergus merganser) v souvislosti s realizací záměru „Obnovení migrační prostupnosti řeky Olše v profilu jezu Sovinec, ř.km 20.369“ na pozemcích parc.č. 2208/1, 2218/1, 2211/1 v k. ú. Staré Město u Karviné.

Předmětem záměru je odstranění nadbytečného jezu. Jez zajišťoval hladinu v nadjezí pro umožnění odběru vody čerpací stanice firmy OKD a.s. Po ukončení činnosti tohoto objektu již není nutné jez udržovat. Předmětem záměru je tedy jeho rekonstrukce na dnový stabilizační příčný práh čímž dojde k obnově migrační prostupnosti toku Olše v předmětném profilu, a také ke zvýšení protipovodňové ochrany lokality při zachování stability koryta toku. Žadatel dále uvedl, že zájmová lokalita se nachází na jihozápadním kraji katastrálního území části města Karviné – Staré Město u Karviné, cca v ř. km 20.390 toku Olše. V ř. km 20.369 se nachází pevný jez (jeho rekonstrukce je předmětem stavby) – jedná se o larsenovou konstrukci o výšce 0.76 m. Břehy a berma toku jsou v rozsahu jezu opevněny kamennou dlažbou do betonu. Pod jezem se v ose toku nachází výrazná štěrková lavice, v nadjezí (cca 90 m nad úrovní jezu) se na konkávní straně toku nachází výrazný výmol. Řeka Olše je v úseku od soutoku s řekou Odrou po soutok s tokem Stonávky v říčním km 20.926 vymezena jako migračně významný tok v ČR a je zařazena do kategorie mezinárodních prioritních koridorů. V dotčeném úseku toku se jedná o tok upravený, po obou březích jsou vedeny ochranné zemní hráze (na levém břehu je hráz ukončena u areálu čerpací stanice), původní opevnění toku je narušené, svahy koryta jsou místně narušeny. Účelem stavby je tedy především odstranění nadbytečného jezu na toku Olše v ř.km 20.369 a obnovení migrační prostupnosti toku Olše v předmětném profilu. Současně bude také navrhovanými opatřeními zvýšena protipovodňová ochrana lokality při zachování stability koryta toku. Stávající pevný larsenový jez o výšce cca 1.50 m bude snížen na úroveň původní nivelety toku – tj o cca 1.45 m. Úprava nivelety a břehového opevnění bude provedena na délce 90 m.

K žádosti byl doložen projektová dokumentace zpracovaná zástupcem žadatele (01/2023) a biologický průzkum zpracovaný doc. RNDr. Bohumírem Lojkáskem, CSc., Korunní 74, 709 00 Ostrava – Mariánské Hory v říjnu 2022 (dále jen „biologický průzkum“). V biologickém průzkumu jsou navrhovány opatření k minimalizaci dopadů záměru na ZChD. Jedná se především o následující opatření:

- zahájení záměru mimo období rozmnožování a raný vývoj juvenilních jedinců střevle potoční a ouklejky pruhované, nejlépe od 1. 8. do 15. 4. kalendářního roku.
- záchranný odlov ryb a raků provést až v ohroženém prostoru objektu jezu, kdy bude čerpána voda a přítomnost ryb v daném prostoru bude velmi pravděpodobná.
- ošetření lokality proti šíření křídlatky, která je hojnou součástí tamní vegetace a v obnažených částech břehů může vytvořit ohniska dalšího šíření
- v souvislosti s připravovaným návrhem opevnění části břehu je doporučeno, aby pata břehového opevnění byla provedena z kamenného záhozu o vysoké zrnitosti (nad 500 kg) a vytvořila tak pod úrovní hladiny rozsáhlé úkrytové prostory pro ryby
- doporučení, aby kamenná rovinanina, která se předpokládá při opevňování břehů nad úrovní „běžné“ kóty hladiny, byla provedena jako „prostorová“ bez vyklínování, a umožnila tak růst bylinné vegetace.

Výjimka je požadována na období od 06/2023 do 12/2026.

Dnem doručení žádosti bylo ve věci zahájeno správní řízení dle ust. § 47 odst. 1 správního řádu, o kterém správní orgán prokazatelně vyrozuměl (dopisem č. j.: MSK 28569/2023 ze dne 22. 2. 2023) všechny známé

účastníky řízení i příslušné spolky s podanou generální žádostí ve smyslu § 70 odst. 2 zákona o ochraně přírody a krajiny. Účastníkem řízení dle § 27 odst. 1 správního řádu je žadatel. Dle § 27 odst. 2 správního řádu je účastníkem řízení Statutární město Karviná, IČO 00297534, Fryštátská 72/1, Fryštát, 733 01 Karviná, Český rybářský svaz, z. s., Územní svaz pro Severní Moravu a Slezsko, Jahnova 14, Ostrava. K účasti ve správním řízení se v zákonné lhůtě dle § 70 odst. 3 zákona o ochraně přírody a krajiny nepřihlásil žádný spolek. V souladu s ust. § 36 odst. 3 správního řádu dal správní orgán účastníkům řízení možnost vyjádřit se před vydáním rozhodnutí k jeho podkladům. Této možnosti nikdo z účastníků řízení nevyužil.

Po posouzení podkladů předložených v rámci správního řízení dospěl krajský úřad k závěru, že tyto podklady jsou k posouzení otázky, zda výjimku podle § 56 zákona o ochraně přírody a krajiny udělit či nikoli a za jakých podmínek, dostačující a další podklady již nezajišťoval. V rámci odůvodnění rozhodnutí krajský úřad uvádí relevantní úvahy a skutečnosti, ze kterých při vydání rozhodnutí vycházel. Podkladem pro rozhodnutí ve věci byla žádost žadatele včetně biologického průzkumu. Správní orgán také čerpal z internetových stránek www.wikipedia.org, www.priroda.cz, Nálezkové databáze Agentury ochrany přírody a krajiny www.portal.nature.cz, www.biomonitoring.cz a <https://geoportal.msk.cz/>.

Krajský úřad posoudil předloženou žádost a po provedeném správním řízení a vyhodnocení podstatných skutečností, dospěl k následujícím zjištěním a závěrům.

ZChD živočichů jsou definovány v § 48 zákona o ochraně přírody a krajiny. Výčet ZChD živočichů je uveden v příloze III. vyhlášky. ZChD jsou v tomto výčtu zařazeny do tří stupňů ochrany, a to „kriticky ohrožený“, „silně ohrožený“ a „ohrožený“ druh. ZChD slepýše křehkého, ještěrky obecné, netopýra hvízdavého, netopýra vodního a vydry říční jsou druhy zařazené do stupně ochrany „silně ohrožený druh“, čmeláci rodu *Bombus sp.*, mravenci rodu *Formica sp.*, zlatohlávek tmavý, ropucha obecná, užovka obojková, střevle potoční a ťuhák obecný jsou druhy zařazené do stupně ochrany „ohrožený druh“. V § 50 zákona o ochraně přírody a krajiny jsou stanoveny základní podmínky ochrany ZChD, jsou chráněny ve všech svých vývojových stádiích, chráněna jsou jimi užívaná sídla a jejich biotop; je zakázáno škodlivě zasahovat do jejich přirozeného vývoje, zejména je rušit, chytat, zraňovat nebo usmrctvat. Není dovoleno ničit, poškozovat či přemísťovat jejich vývojová stadia nebo jimi užívaná sídla.

Výjimku ze zákazů u ZChD podle § 56 zákona o ochraně přírody a krajiny povoluje orgán ochrany přírody v případech, kdy jiný veřejný zájem převažuje nad zájmem ochrany přírody, nebo v zájmu ochrany přírody. U zvláště chráněných druhů rostlin a živočichů, kteří jsou předmětem ochrany podle práva Evropské unie (tj. na které se vztahuje čl. 9 směrnice 2009/147/ES a čl. 16 směrnice 92/43/EHS), lze výjimku povolit kromě převažujícího veřejného zájmu nebo zájmu ochrany přírody jen z důvodů uvedených v § 56 odst. 2 zákona o ochraně přírody a krajiny, za předpokladu neexistence jiného uspokojivého řešení a v případě, že povolená činnost neovlivní dosažení či udržení příznivého stavu druhu z hlediska ochrany. Všechny předmětné ZChD (vyjma střevle potoční, užovky obojkové a ouklejky pruhované) patří mezi ZChD, které jsou rovněž chráněny dle práva Evropské unie, proto pro povolení výjimky musí být splněny kumulativně všechny čtyři výše uvedené důvody. Výjimku ze zákazů u ZChD živočichů lze povolit jen z některého z taxativně vymezených účelů v odst. 2 § 56 zákona o ochraně přírody a krajiny. Žadatel si pro svůj záměr požádal o udělení výjimky v zájmu ochrany volně žijících živočichů a zájmu veřejného zdraví, veřejné bezpečnosti a z jiných naléhavých důvodů převažujícího veřejného zájmu, včetně důvodů sociálního a ekonomického charakteru včetně důvodů sociálního a ekonomického charakteru, tedy dle § 56 odst. 2 písm. a) a c) zákona o ochraně přírody a krajiny.

V první řadě krajský úřad posuzoval, zda existuje jiný veřejný zájem a zda tento zájem převažuje nad konkurujícím veřejným zájmem na ochraně přírody, nebo zda je záměr v zájmu ochrany přírody. Veřejný zájem je neurčitý právní pojem, přičemž jeho obsah je třeba definovat v každém jednotlivém případě. Musí se přitom jednat o zájem alespoň podstatné části společnosti a vést k všeobecnému blahu a dobru, tudíž musí být obecně prospěšný. Takový zájem je možné vysledovat mj. např. z politických a zákonodárných aktů, politického či veřejného diskursu apod. (viz Nejvyšší správní soud sp. zn. 2 As 207/2016). Posouzení, zda konkrétní záměr je ve veřejném zájmu, však přísluší výhradně orgánům moci výkonné. Zájem ochrany přírody krajský úřad shledává v ochraně předmětných druhů, jenž byly zařazeny mezi zvláště chráněné druhy, a které požívají různého stupně ochrany. Jedná se tedy o druhy, které jsou z pohledu ochrany přírody cennější, např. pro svoji vzácnost, a obecně není tedy žádoucí zasahovat do jejich přirozeného vývoje, biotopu či je jinak rušit. Krajský úřad dále shledává zájem ochrany přírody v ochraně stanovišť (biotopů) těchto druhů. Ochrana přírody je dle ustanovení § 58 odst. 1 zákona o ochraně přírody a krajiny veřejným zájmem a každý je povinen při užívání přírody a krajiny strpět omezení vyplývající z tohoto zákona. Dle ustanovení § 16 odst. 1 vyhlášky, je základem ochrany živočichů komplexní ochrana jejich stanovišť

Krajský úřad se tedy nejprve zabýval otázkou, zda lze zájem na výstavbě záměru zhodnotit jako veřejný či v zájmu ochrany přírody. Z biologického průzkumu vyplývá, že v rámci záměru dojde k významné pozitivní změně, která zásadně změní podmínky v daném úseku řeky a vrátí ji po desítkách let funkci přirozeného biokoridoru, na rozdíl od stávající situace, kdy profil jezu tvoří absolutní migrační překážku v tahu ryb ve směru proti proudu. Významnou skutečností je fakt, že záměr nezasahuje do pobřežních biotopů, které jsou vzácné a na zájmovou lokalitu, v obou směrech podélného profilu říčního koryta, přirozeně navazují. Dle zpracovatele biologického průzkumu lze očekávat, že odstranění svrchní části objektu jezu a opevnění částí břehů bude sice zásahem, který krátkodobě naruší některé ekologické vazby zájmového území, ale celkově vyzní jako zásah z biologického i ekologického hlediska mimořádně pozitivní a žádoucí. Krajský úřad je toho názoru, že záměr je realizován bezesporu v zájmu ochrany přírody. Krajský úřad se dále zabýval dalším důvodem uváděným žadatelem, a to zvýšením protipovodňové ochrany lokality, ve které krajský úřad jednoznačně spatřuje ve vztahu k povolení výjimky převažující zájem.

Dále se krajský úřad zabýval poměřením veřejného zájmu na provedení záměru s veřejným zájmem na ochraně přírody, tj. nezasahovat škodlivě do přirozeného vývoje zvláště chráněných druhů. Z biologického průzkumu vyplývá, že posuzovaný záměr se dotýká jen velmi malé části koryta říční nivy. Odstranění jezového tělesa zasáhne biotop a může přímo fyzicky ohrozit přítomné jedince zjištěných druhů ryb a raka říčního, nicméně v důsledku obvyklého chování střevle potoční a ouklejky pruhované, kteří z místa ohrožení přirozeně rychle unikají, se závažnost jejich přímého ohrožení v říčním korytě o šířce cca 30 m, jeví jako velmi malá až zanedbatelná. Relativně nízká míra ohrožení ryb platí i o zákalu, který vznikne při budování hrázky nad stávajícím jezovým tělesem a dalších zemních pracích v průtočném profilu řeky. Předpokládaný zákal v relativně širokém korytě řeky bude pro ryby snadno překonatelný, neboť jeho naředění již několik desítek metrů pod profilem vzniku, bude vysoké a jakost vody neklesne pod běžné hodnoty v době přívalových srážek. V souvislosti s možným výskytem raka lze záměr hodnotit jako indiferentní, kdy při úpravách lokality, zejména odstranění larsenové stěny, dojde k významnému poklesu hladiny v nadjezí, zvýší se rychlost proudu vody a v podjezí se hydraulická situace prakticky nezmění, neboť stávající vývar jezu bude ponechán jako tůň. Ve vztahu ke skokanovi zelenému lze záměr hodnotit jako krátkodobě negativní, kdy klidná hladina nadjezí, která je osídlena hojněji, trvale zmizí. Přítomní jedinci tak budou nuceni vyhledat nový, jejich nárokům odpovídající biotop. Terestrické prostředí v zájmovém úseku říčního koryta ani navazující nivy za břehovou hranou, nemá aktuálně vhodné podmínky, které by jedincům příslušných druhů umožňovaly stavbu hnízdních nor (ledňáček), nebo trvalých nor (vydra, bobr). Ostatní druhy jsou dotčeny pouze rušením,

a to krátkodobým v souvislosti s realizací záměru. V daném případě jsou stanoveny podmínky rozhodnutí tak, aby byl škodlivý zásah ve vztahu k předmětným druhům minimalizován, především se jedná o případný transfer. Nízká míra dotčení ZChD živočichů, resp. jejich biotopů, za podmínky provedení nařízených ochranných opatření, vede krajský úřad k závěru o převaze veřejného zájmu na realizaci předmětného záměru nad veřejným zájmem na ochraně přírody, a současně také o zájmu ochrany přírody, a to v míře, v jaké má být realizací této stavby v dané lokalitě dotčen. Uvedené tak odpovídá předpokladům pro povolení výjimky podle ust. § 56 odst. 1 a 2 písm. a) a c) zákona o ochraně přírody a krajiny.

Výjimku dle § 56 zákona o ochraně přírody a krajiny je možné dále povolit, pokud neexistuje jiné uspokojivé řešení. To dle rozsudku Nejvyššího správního soudu sp. zn. 4 As 126/2018 v podstatě znamená, že neexistuje jiná reálná a uskutečnitelná varianta, u které je věrohodně doloženo, že může představovat menší zásah do přirozeného vývoje chráněných druhů rostlin a živočichů.

Krajský úřad se tedy zabýval posouzením, zda neexistuje jiná varianta realizace předmětného záměru, např. možnost i jiného technického provedení s menším zásahem do přirozeného vývoje ZChD, při současném splnění účelu stavby a dospěl k závěru, že jiné uspokojivé řešení neexistuje, neboť vlivy záměru na obyvatelstvo a životní prostředí jsou hodnoceny jako pozitivní, protože realizací záměru dojde k obnovení migrační propustnosti řeky Olše a současně k protipovodňové ochraně. Existenci jiného uspokojivého řešení realizace předloženého záměru (mírnější, s menšími dopady) na ZChD žadatel a potažmo krajský úřad nenalezl. Vzhledem k znalosti biologie všech předmětných druhů a jejich zaznamenanému výskytu v lokalitě záměru nelze zcela zamezit dotčení předmětných ZChD, nicméně míra jejich dotčení, respektive jejich biotopů za podmínek stanovených ve výrokové části tohoto rozhodnutí (zajištění ekologického dozoru, termínování prací, transfery ZChD z prostoru stavby), je zanedbatelná a na úrovni populací ji lze zcela vyloučit.

K prokázání neovlivnění dosažení či udržení příznivého stavu druhů z hlediska ochrany krajský úřad konstatuje, že tato zákonná podmínka je rovněž splněna. Správní orgán při hodnocení důkazů vycházel zejména z biologického průzkumu. Jak bylo citováno výše, negativní ovlivnění tak spočívá zejména v rušení druhů, a případnými transfery, které minimalizují případný škodlivý zásah. Krajský úřad na základě početnosti ZChD a jejich výskytu v předmětné lokalitě, uvedených v biologickém průzkumu (viz výše), konstatuje, že dopad záměru na populace předmětných ZChD nebude v regionálním měřítku významný a jejich populace budou i nadále udrženy v příznivém stavu z hlediska ochrany. Příznivý stav z hlediska ochrany je definován ust. § 3 odst. 1 písm. t) zákona o ochraně přírody a krajiny. Definice uvedená v tomto ustanovení přejímá v souladu se směrnicí o stanovištích příznivý stav druhu z pohledu celé České republiky (resp. z hlediska biogeografického regionu v daném státě). Povolovaná činnost svým prostorově i časově omezeným rozsahem ani ve svých důsledcích neovlivní udržení příznivého stavu předmětných druhů z hlediska jejich ochrany, protože k trvalému a úplnému zániku jejich úkrytů nedojde. Tyto závěry vycházejí z předloženého biologického průzkumu i z obecného hodnocení Agentury ochrany přírody a krajiny České republiky (dále jen „AOPK“) o příznivém stavu předmětných druhů podle § 3 odst. 1 písm. t) zákona o ochraně přírody a krajiny, provedeného na základě dlouhodobého odborného sledování a průběžného shromažďování údajů. AOPK poskytuje i veřejně dostupným dálkovým přístupem určité informace, např. na webových stránkách www.ochranaprirody.cz, nebo www.biomonitoring.cz, jak je tomu i ve vztahu k předmětným ZChD. Podle těchto zjištění se jedná o relativně běžné druhy vyskytující se téměř na celém území ČR. Všechny předmětné ZChD mají v regionu vytvořeny dostatečně silné a stabilní populace, proto dotčení jejich lokálního stanoviště nebude mít v regionálním měřítku významný negativní vliv a většina z nich je vzhledem ke své mobilitě schopna nacházet nová stanoviště operativně dle aktuálních podmínek v širším území mimo záměrem dotčenou lokalitu. Vzhledem ke znalosti biologie všech předmětných druhů a

zaznamenanému výše uvedenému výskytu předmětných ZChD na lokalitě a stavební nárokům při provádění stavebních prací nelze zcela zamezit dotčení ZChD. Z důvodu maximální eliminace negativních vlivů na aktuálně se vyskytující jedince ZChD byly stanoveny podmínky ve výrokové části tohoto rozhodnutí, za kterých je možné a vhodné navrhovaný záměr realizovat, s ohledem na zájem ochrany předmětných druhů a jejich životní nároky.

V souladu s ustanovením § 56 odst. 7 zákona o ochraně přírody a krajiny (věta první) správní orgán zohlednil rovněž požadavky na náležitosti rozhodnutí o výjimce podle § 5b odst. 3 zákona o ochraně přírody a krajiny. Ve výrokové části mají být označeny druhy a množství jedinců, na které se výjimka vztahuje (§ 56 odst. 7 zákona o ochraně přírody a krajiny v návaznosti na § 5b odst. 3. písm. a) téhož zákona). Exaktně určovat množství (počet) jedinců daného druhu, na které se má výjimka vztahovat, má smysl pouze tehdy, pokud se výjimka týká zamýšleného (úmyslného) porušování konkrétních zákonných zákazů a počet dotčených jedinců lze určit, dodržet a kontrolovat. V takovém případě stanovení maximálního počtu dotčených jedinců přispěje k ochraně druhů. V ostatních případech (typicky u stavebních záměrů) je možné množství zvláště chráněných druhů rostlin a živočichů pouze rámcově odhadnout, protože počet jedinců v místě a čase realizace záměru ani kolik z nich bude záměrem dotčeno, nelze při použití přiměřených prostředků exaktně zjistit. Účelem pak není přispět určením množství jedinců k omezení dopadů výjimky, ale spíše deklarovat, jak velkého množství jedinců se může výjimka týkat, a tedy o jak závažný zásah se jedná. V tomto případě lze na základě dostupných údajů, zejména s odkazem na kvalifikovaný odhad zpracovatele biologického průzkumu předpokládat, že v případě raků, ryb a obojživelníků půjde maximálně o nižší desítky až stovky jedinců (popř. vývojových stádií), u plazů o nižší jednotky jedinců. U ptáků a savců půjde o rušení jedinců.

Záměr není spojen s úmyslným odchytom či usmrcováním jedinců ZChD, a proto není dost dobře možné specifikovat prostředky, způsob nebo metody povolené pro odchyt nebo zabíjení (§ 5b odst. 3 písm. b.) zákona o ochraně přírody a krajiny). Vzhledem k charakteru záměru však nelze zcela vyloučit, že k usmrcování či zraňování živočichů dojde neúmyslně. Cílem podmínek stanovených ve výrokové části VIII. tohoto jednotného závazného stanoviska je toto riziko maximálně snížit. Podmínky pro realizaci záměru uvedené ve výrokové části VIII. obsahují rovněž časové a místní okolnosti, které povedou k omezení dopadů záměru na ZChD, stejně jako způsoby kontrol, který správní orgán stanovil jako průběžnou či následnou kontrolu plnění stanovených povinností (§ 56 odst. 7 v návaznosti na ust. § 5b písm. c) a d) zákona o ochraně přírody a krajiny).

Pro předmětné řešení daného záměru byly ve výrokové části rozhodnutí stanoveny podmínky a nalezeno tak nejuspokojivější řešení, a to s ohledem na jednotlivé ZChD. Jak krajský úřad prověřil, povolovaná činnost rovněž neovlivní dosažení či udržení příznivého stavu druhu z hlediska ochrany, a to jak v dotčených lokalitách, tak v rámci ČR. Jinými slovy ze strany žadatele došlo k naplnění všech zákonných předpokladů a podmínek pro povolení předmětné výjimky v případě předmětných ZChD. S ohledem k zabezpečení veřejného zájmu na ochraně ZChD, a to především s ohledem na existenci, rozsah, kvalitu i návaznost jejich stávajících biotopů na bezprostřední okolí (s důrazem na zachování těch jedinečných či jinak specifických) při zohlednění stupně ochrany jednotlivých ZChD a jejich populací v zájmové lokalitě, v rámci ČR i kontextu jejich evropské ochrany, krajský úřad povolil výjimku podle ust. § 56 odst. 1 a 2 zákona o ochraně přírody a krajiny ze zákazů, resp. ze základních podmínek jejich ochrany, dle § 50 téhož zákona. Správní orgán za účelem zmírnění dopadů realizace záměru stanovil řadu podmínek a kompenzačních opatření, které zajistí, že jednotlivé ZChD budou dotčeny co nejméně. Jedná se zejména o podmínky, které stanovují obecné povinnosti žadateli zajistit, aby nedocházelo k nadměrnému (zbytečnému) úhynu ZChD, kterému lze zabránit

technicky a finančně dostupnými prostředky, informovat o své činnosti krajský úřad jako orgán ochrany přírody a dále o podmínky, které chrání konkrétní druhy či skupiny ZChD. Všechny podmínky jsou stanoveny k zajištění nejuspokojivějšího řešení realizace stavby prováděné ve veřejném zájmu.

Podmínkou č. 1 výrokové části rozhodnutí krajský úřad uložil žadateli ustanovit ekologický dozor stavby, který zajistí koordinaci všech opatření k zabezpečení veřejného zájmu na ochraně ZChD. Žadatel sám není subjektem, u kterého z titulu jeho zaměření či podnikání by bylo automaticky možno předpokládat úzkou specializaci a také velmi vysokou úroveň odborných znalostí (zejm. bionomie či etologie) ohledně ZChD, jejich managementu, s tím souvisejících praktických dovedností (např. manipulace se živočichy) i provedení odborného vyhodnocení provedených zásahů a přijatých opatření. S ekologickým dozorem je třeba konzultovat všechna opatření týkající se dotčených ZChD a jeho úkolem bude tato opatření upřesňovat a koordinovat. Ekologický dozor bude nejen dozorovat průběh vlastních stavebních prací, aby nedocházelo ke zbytečnému ohrožování či poškozování zájmů chráněných zákonem o ochraně přírody a krajiny, ale bude též určovat fyzickou lokalizaci, způsob provedení a podobu uložených náhradních opatření v konkrétním čase a místě v podrobnosti, kterou nemůže postihnout toto rozhodnutí.

Podmínka č. 2 výrokové části rozhodnutí byla žadateli uložena z důvodu zajištění možnosti průběžné kontroly dodržování podmínek tohoto rozhodnutí. Žadatel je povinen krajskému úřadu písemně oznámit zahájení stavebních prací (14 dní předem). Součástí oznámení budou náležitosti specifikované v rámci této podmínky, tedy oznámením osoby, která bude provádět ekologický dozor v souladu s podmínkou č. 1 tohoto rozhodnutí. Podmínkou č. 3 výrokové části rozhodnutí je stanovena přímá ochrana ZChD ryb a raků před realizovanými stavebními pracemi, a to provedením záchranného odlovu. Odlov ryb musí být proveden odborně způsobilou osobou, za kterou je považována osoba vlastníci osvědčení o elektrotechnické kvalifikaci podle § 4 vyhlášky č. 50/1978 Sb., o odborné způsobilosti v elektrotechnice pro obsluhu zařízení k lovu ryb elektrickým proudem. Jedinci budou po odlovu transferováni do výše položených částí nejméně 0,5 km nad záměrem, a to do vhodných úseků odpovídajícím biotopovým nárokům dotčeného druhu. Vzhledem k ochraně juvenilních jedinců a možnosti reprodukce druhu byla stanovena podmínka realizace mimo období rozmnožování předmětného ZChD.

Podmínka č. 4 výrokové části rozhodnutí se vztahuje především k ochraně obojživelníků a plazů. Touto podmínkou je stanovena také kontrola výskytu ZCHD, a to bezprostředně před zahájením stavebních prací v území dotčeném realizací záměru. Dospělce, zejména obojživelníků a plazů, je možno odchytávat do živolovných pastí, sítěky nebo do ruky s následným přemístěním do biotopově podobných lokalit v blízkosti záměru. Během výstavby je rovněž nezbytné udržovat stav staveniště v takovém stavu, aby se zamezilo vzniku kaluží a jiných dočasných vodních ploch. Smyslem opatření je omezení výskytu dospělců v místě realizace záměru, a to v termínu, kdy se předpokládá jejich aktivita, tj. za účelem zabránění jejich případnému zimování ve vodním prostředí. Pro ochranu ptačích druhů a savců nejsou stanoveny žádné konkrétní podmínky, neboť lze předpokládat pouze jejich rušení způsobené stavební činností.

Podmínky č. 5 až 7 výrokové části rozhodnutí byly žadateli uloženy z důvodu zajištění možnosti průběžné kontroly dodržování podmínek výrokové části rozhodnutí. Stanovením těchto podmínek si orgán ochrany přírody zajišťuje, aby byl informován o plnění výjimky, přičemž mimo jiné v návaznosti na tyto informace může dále realizovat následné mechanismy kontroly v podobě státního dozoru v ochraně přírody a krajiny. Žadatel bude tedy podroben kontrolám ze strany orgánu ochrany přírody a krajiny dle § 85 a násl. zákona o ochraně přírody a krajiny, jejichž časové určení může, ale také nemusí, být žadateli předem známo a kontrolám, které bude orgán ochrany přírody provádět na základě oznámených plánovaných kontrolních

dnech předmětné stavby. Požadavek na každoroční hlášení o provedení činností je jednou z forem kontroly způsobu a rozsahu využití oprávnění plynoucí z této výjimky a splnění vyplývajících povinností a rovněž naplněním informační povinnosti uložené žadateli i správnímu orgánu ustanovením § 56 odst. 7 (věta druhá) ve vazbě na § 5b odst. 5 zákona o ochraně přírody a krajiny. Je přitom možné, aby žadatel splnění této povinnosti svěřil osobě provádějící v průběhu stavby ekologický dozor.

Doba, na kterou je podmínkou č. 8 výrokové části rozhodnutí výjimka povolena, tedy od nabytí právní moci rozhodnutí do konce kalendářního roku 2026, vychází z obsahu žádosti a žadatelem předpokládaného harmonogramu stavebních prací.

Pouze pro úplnost k tomu krajský úřad připomíná, že v případě nedodržování podmínek rozhodnutí může správní orgán podle § 84 odst. 1 písm. c) zákona o ochraně přírody a krajiny přikročit ke změně či zrušení vydaného rozhodnutí.

Poučení

Proti tomuto rozhodnutí se lze odvolat k Ministerstvu životního prostředí podáním učiněným u zdejšího krajského úřadu, a to ve lhůtě 15 dnů ode dne jeho doručení (§ 83 odst. 1 správního řádu). V odvolání se uvede, v jakém rozsahu se rozhodnutí napadá a dále namítaný rozpor s právními předpisy nebo nesprávnost rozhodnutí nebo řízení. Podané odvolání má v souladu s § 85 odst. 1 správního řádu odkladný účinek. Odvolání jen proti odůvodnění rozhodnutí je nepřipustné.

Ing. Monika Ryšková
vedoucí oddělení
ochrany přírody a zemědělství

Rozdělovník:

Účastník řízení podle § 27 odst. 1 správního řádu:

- Povodí Odry, státní podnik, Varenská 3101/49, Moravská Ostrava, 702 00 Ostrava, prostřednictvím právnické osoby LINEPLAN s.r.o., 28. října 2663/150 702 00, Ostrava – Moravská Ostrava (DS)

Účastník řízení podle § 27 odst. 2 správního řádu:

- Český rybářský svaz, z. s., Územní svaz pro Severní Moravu a Slezsko, Jahnova 14, Ostrava
- Statutární město Karviná, Fryštátská 72/1, Fryštát, 733 01 Karviná (DS)

Na vědomí (po nabytí právní moci):

- Agentura ochrany přírody a krajiny ČR – RP správa CHKO Poodří, Trocnovská 2, 702 00 Ostrava (DS)
- Česká inspekce životního prostředí, oblastní inspektorát Ostrava, Valchařská 15, 702 00 Ostrava (DS)


MAGISTRÁT MĚSTA KARVINÉ

Odbor stavební a životního prostředí

 LINEPLAN s.r.o. projektová činnost ve výstavbě
10 -03- 2023
ZAKÁZKA č.:

VÁŠ DOPIS ZN.:

ZE DNE: 13.02.2023

ČÍSLO JEDNACÍ: SMK/037049/2023

SPISOVÁ ZNAČKA: SMK/022107/2023/OSŽP/Km

VYŘIZUJE: Jadviga Klementová

TEL.: 596 387 493

E-MAIL: epodatelna@karvina.cz

LISTŮ/PŘÍLOH: 3/1

DATUM: 10.03.2023

 Povodí Odry, státní podnik
 Varenská čp. 3101/49
 702 00 Ostrava-Moravská Ostrava

kterou zastupuje

 LINEPLAN s.r.o.
 28. října čp. 2663/150
 702 00 Ostrava-Moravská Ostrava

 datová
 schránka

KOORDINOVANÉ ZÁVAZNÉ STANOVISKO
Závazná část:

Magistrát města Karviné, jako dotčený orgán (dále jen „dotčený orgán“) příslušný podle § 136 zákona č. 500/2004 Sb., správní řád, ve znění pozdějších předpisů (dále jen „správní řád“), a podle dále uvedených ustanovení jednotlivých zvláštních zákonů, posoudil žádost o vydání koordinovaného závazného stanoviska, kterou dne 14.02.2023 podal a dne 07.03.2023 doplnil

Povodí Odry, státní podnik, IČO 708 90 021, Varenská čp. 3101/49, 702 00 Ostrava-Moravská Ostrava, který na základě plné moci ze dne 06.02.2023, zastupuje společnost LINEPLAN s.r.o., IČO 622 55 860, 28. října čp. 2663/150, 702 00 Ostrava-Moravská Ostrava (dále jen „žadatel“),

k žádosti o stavební povolení na stavbu, uváděnou pod názvem **"Obnovení migrační prostupnosti řeky Olše v profilu jezu Sovinec ř. km 20.369"**,

na pozemcích parcelní čísla 2208/1, 2211/1 a 2218/1, vše v katastrálním území Staré Město u Karviné, v obci Karviná (dále jen "záměr").

Popis záměru:

Jedná se o rekonstrukci jezu na příčný práh s nezbytnými úpravami břehů pro navázání na stávající profil toku v nadjezí a podjezí.

Projektovou dokumentaci pro stavební povolení, zpracovala v projekční kancelář LINEPLAN s.r.o., 28. října 2663/150, 702 00, Ostrava-Moravská Ostrava, IČO 622 55 860, hlavní projektant Ing. Marek Boháč, autorizovaný inženýr v oboru vodohospodářské stavby, ČKAIT 1102329.

Dotčený orgán po zkoordinování požadavků na ochranu dotčených veřejných zájmů vydává k záměru podle ustanovení § 4 odst. 2 a 7 zákona č. 183/2006 Sb., o územním plánování a stavebním řádu (stavební zákon), ve znění pozdějších předpisů (dále jen "stavební zákon") a podle § 136 a § 149 odst. 1 a 2 správního řádu toto

k l a d n é
koordinované závazné stanovisko

z hlediska jednotlivých dílčích zákonů, které jako dotčený orgán hájí:

MMKASS12560041



jednoznačný identifikátor dokumentu

■ **STATUTÁRNÍ MĚSTO KARVINÁ** • Magistrát města Karviné | Adresa sídla: Fryštátská 72/1, 733 24 Karviná-Fryštát
 Adresa pro osobní kontakt: | IČO: 00297534 | DIČ: CZ00297534
 Telefon: 596 387 111 | E-mail: epodatelna@karvina.cz | Datová schránka: es5bv8q | Web: www.karvina.cz

1. Ochrana přírody a krajiny

Veřejné zájmy, které dotčený orgán hájí podle § 75 odst. 1 písm. c) s použitím § 77 odst. 1 písm. a) v souladu s § 4 odst. 2, § 77 odst. 1 písm. l) v souladu s § 12 odst. 2 a 4 a § 77 odst. 4 v souladu s § 7 odst. 1 a § 5 zákona č. 114/1992 Sb., o ochraně přírody a krajiny, ve znění pozdějších předpisů, jsou záměrem dotčeny. Záměr je možné uskutečnit za těchto podmínek:

- Je nutno zachovat a respektovat dřeviny v blízkosti záměru.
- Dřeviny v blízkosti stavby budou chráněny před mechanickým poškozením (tj. pohmožděním a potrháním kůry, dřeva a kořenů, poškození koruny). Pokud nebude možné chránit dřeviny v kořenové zóně (tedy ploše půdy pod korunou stromu rozšířené do stran o 1,5 m), budou opatřeny vypolštářovaným bedněním z fošen, vysokým nejméně 2 m. Ochranné zařízení bude připevněno bez poškození stromu.
- Kořenová zóna dřevin bude chráněna před navážkou zeminy nebo jiného materiálu.
- Kořenový prostor nebude zatěžován soustavným přecházením, pojížděním, odstavováním strojů a vozidel, zařízením staveníště a skladováním materiálů.
- Před zahájením stavebních prací bude odlov ryb a jejich transfer předem konzultován s místně příslušnou organizací rybářského svazu - MO ČRS Karviná.
- Zahájení záměru načasovat mimo období rozmnožování a raný vývoj juvenilních jedinců střevle potoční a ouklejky pruhované, jejichž výskyt byl na místě záměru prokázán.
- Na dobu realizace stavby bude zajištěn biologický dozor.
- V rámci záměru bude lokalita ošetřena proti šíření křídlatky (*Reynoutria sp.*)

2. Ochrana lesa

Veřejné zájmy, které dotčený orgán hájí podle § 48 odst. 2 písm. c) a odst. 3, § 14 odst. 2 zákona č. 289/1995 Sb., o lesích a o změně a doplnění některých zákonů (lesní zákon), ve znění pozdějších předpisů, jsou záměrem dotčeny. Dotčený orgán k záměru nemá připomínky.

Odůvodnění:

Dotčený orgán obdržel dne 14.02.2023 žádost o vydání koordinovaného závazného stanoviska k uvedenému záměru. Žadatel žádost doplnil dne 07.03.2023.

Podklady pro vydání závazného stanoviska:

- Předložená dokumentace záměru.
- Žádost o vydání koordinovaného závazného stanoviska ze dne 14.02.2023.

Po posouzení záměru z hlediska jednotlivých dílčích zákonů dotčený orgán **sděluje**, že veřejné zájmy, které hájí na úseku:

- ochrany ovzduší podle § 11 odst. 3, § 12 odst. 1, 3 zákona č. 201/2012 Sb., o ochraně ovzduší, ve znění pozdějších předpisů,
- ochrany zemědělského půdního fondu podle § 15 písm. n) zákona č. 334/1992 Sb., o ochraně zemědělského půdního fondu, ve znění pozdějších předpisů,
- myslivosti podle § 60 a § 67 zákona č. 449/2001 Sb., o myslivosti, ve znění pozdějších předpisů,
- památkové péče podle § 29 odst. 2 písm. b) zákona č. 20/1987 Sb., o státní památkové péči, ve znění pozdějších předpisů,
- ochrany pozemních komunikací podle § 40 odst. 4 písm. d), § 32 odst. 3 zákona č. 13/1997 Sb., o pozemních komunikacích, ve znění pozdějších předpisů,
- územního plánování podle § 6 odst. 1 písm. e) stavebního zákona, vzhledem k tomu, že nedochází ke změně využití nebo prostorového uspořádání území a nejedná se tedy o změnu v území ve smyslu § 96b odst. 1) stavebního zákona,

nejdou předmětným záměrem dotčeny.

Dotčený orgán záměr posoudil a zjistil požadavky na ochranu všech dotčených veřejných zájmů chráněných podle zvláštních právních předpisů. Požadavky na různých úsecích ochrany veřejných zájmů zkoordinoval a vydal toto koordinované závazné stanovisko.

Odůvodnění pro jednotlivé úseky:

1. Ochrana přírody a krajiny

Orgán ochrany přírody souhlasí ve smyslu ustanovení § 4 odst. 2 zákona č. 114/1992 Sb., o ochraně přírody a krajiny, ve znění pozdějších předpisů (dále jen "zákon o ochraně přírody a krajiny") o ochraně přírody a krajiny s předmětným záměrem, jakožto zásahem do významného krajinného prvku, kterým je vodní tok Olše -IDVT 10100039 (dále jen "VKP"), který nepovede k poškození nebo zničení tohoto VKP nebo ohrožení či oslabení jeho ekologicko-stabilizační funkce dle ustanovení § 4 odst. 2 zákona o ochraně přírody a krajiny.

Orgán ochrany přírody rovněž souhlasí s předmětným záměrem, který se dotýká místního územního systému ekologické stability krajiny (dále jen "ÚSES"), konkrétně regionálního biokoridoru RK 576. Odstranění svrchní části objektu jezu a opevnění částí břehů bude sice zásahem, který krátkodobě naruší některé ekologické vazby zájmového území, ale celkově vyzní jako zásah z biologického i ekologického hlediska mimořádně pozitivní a žádoucí, neboť profil jezu tvoří absolutní migrační překážku v tahu ryb ve směru proti proudu.

Orgán ochrany přírody se ve smyslu ustanovení § 7 odst. 1 zákona o ochraně přírody a krajiny zabýval otázkou obecné ochrany dřevin. Z předložené projektové dokumentace a veřejně dostupných podkladů vyplývá, že dojde k dotčení dřevin rostoucích na pozemcích záměru a v bezprostředním okolí, a to v katastrálním území Staré Město u Karviné, v obci Karviná. Jelikož se v bezprostředním okolí záměru nacházejí vzrostlé dřeviny, orgán ochrany přírody z důvodu zabránění poškození dřevin, zejména jejich kořenů, kmenů a korun, souhlasí s realizací výše uvedeného záměru, a to za dodržení podmínek při provádění prací a organizace práce na staveništi, vedoucí k ochraně kořenových zón a kmenů dřevin. Uvedené podmínky vyplývají z normy ČSN 83 9061 - Technologie vegetačních úprav v krajině - Ochrana stromů, porostů a vegetačních ploch při stavebních pracích a jejich dodržení je z hlediska ochrany účelné a nutné.

Orgán ochrany přírody se ve smyslu ustanovení § 5 zákona o ochraně přírody a krajiny zabýval otázkou obecné ochrany rostlin a živočichů. Z předložené dokumentace je zřejmé, že realizací záměru dojde zvláště k dotčení biotopu rybí obsádky v lokalitě záměru. Riziko přímého ohrožení lze zmírnit provedením navržených opatření a stanovením podmínek, jejichž dodržení je z hlediska ochrany účelné a nutné.

S ohledem na výskyt invazivního druhu -křídlatky-, která je hojnou součástí tamní vegetace a v obnažených částech břehů by mohla vytvořit ohniska dalšího šíření, je nutné po několik sezon kombinovat postřik herbicidem (nejlépe dvakrát ročně) s mechanickým narušováním nadzemní i podzemní biomasy. Invazivní rostliny jsou schopné rozvracet až celé ekosystémy a vytlačovat původní druhy rostlin a dokonce i na ně vázané druhy živočichů, a proto dodržování stanovených podmínek je z hlediska potlačování výskytu invazivních rostlin nutné a účelné.

Orgán ochrany přírody souhlasí ve smyslu ustanovení § 12 odst. 2 zákona o ochraně přírody a krajiny s předmětným záměrem, jakožto zásahem, který nesníží nebo nezmění krajinný ráz. Z předložené dokumentace je zřejmé, že záměr nemůže svým charakterem změnit ani snížit krajinný ráz tzn., harmonické měřítko krajiny zůstane zachováno, včetně vztahů v krajině.

Vyřizuje: Ing. Yvona Mrakwiová, tel. č. 596 387 406.

2. Ochrana lesa

Z předložené situace vyplývá, že veřejné zájmy chráněné dle tohoto zákona § 14 odst. 2 lesního zákona jsou předmětným záměrem dotčeny, jelikož se jeho část nachází ve vzdálenosti do 50 m od okraje pozemků určených k plnění funkcí lesa parcelní čísla 1610/1 v katastrálním území Staré Město u Karviné, v obci Karviná (dále jen "lesní pozemky"), čímž dojde k dotčení ochranného pásma výše uvedených lesních pozemků.

Orgán státní správy lesů vydává k předmětnému záměru souhlas k umístění stavby ve vzdálenosti do 50 m od okraje lesních pozemků, kdy nejkratší vzdálenost mezi navrženým záměrem a okrajem lesního pozemku parcelní číslo 1610/1 je

cca 35 m. Orgánu státní správy lesů je z úřední činnosti známo, že se porost na lesních pozemcích nachází v dostatečné vzdálenosti od navržené stavby. Z tohoto důvodu nemůže realizací záměru dojít k činnosti, která by ohrozila již existující lesní pozemky, jejich funkčnost a hospodaření na lesních pozemcích. Z výše uvedeného důvodu není tento souhlas vázán podmínkami.

Vzhledem k tomu, že orgán státní správy lesů, po posouzení žádosti a jejích příloh, neshledal důvody žádosti o vydání souhlasu k realizaci záměru ve vzdálenosti do 50 m od okraje lesních pozemků

nevyhovět, vydává souhlas k realizaci záměru ve vzdálenosti do 50 m od okraje výše uvedených lesních pozemků za použití ustanovení právních předpisů v tomto závazném stanovisku uvedených.

Vyřizuje: Ing. Barbora Cyganková, tel. 596 387 262.

Upozornění:

Dotčený orgán žadatele upozorňuje pro jednotlivé úseky:

1. Ochrana přírody a krajiny

Na lokalitě záměru je prokázán výskyt zvláště chráněných druhů živočichů (dále jen "ZCHD"), kteří jsou chráněni v souladu s § 50 zákona č. 114/1992 Sb., o ochraně přírody a krajiny, v platném znění, (dále jen "zákon"). K zásahu do jejich biotopů je nutno opatřit si výjimku k zásahu do ZCHD podle § 56 zákona. K vydání výjimky je podle § 77a odst. 5) písm. o) kompetentní Krajský úřad Moravskoslezského kraje.

Další podmínky stanovené příslušným orgánem ochrany přírody (Krajským úřadem Moravskoslezského kraje) ve výjimce dle § 56 zákona č. 114/1992 Sb., o ochraně přírody a krajiny, vzhledem k výskytu zvláště chráněných druhů živočichů, budou pro zhotovitele závazné.

Pro kácení dřevin-břehového porostu na lokalitách záměru bylo vydáno rozhodnutí pod č.j. SMK/0205358/2023 ve spis zn. SMK/164175/2022/OSŽP/Mr, které nabylo právní moci 28.01.2023.

Vyřizuje: Ing. Yvona Mrakwiová, tel. č. 596 387 406.

2. Ochrana vod

Stavby uváděné pod názvem "Obnovení migrační prostupnosti řeky Olše v profilu jezu Sovinec ř.km 20,369" jsou dle ustanovení § 55 zákona č. 254/2001 Sb., o vodách a o změně některých zákonů (vodní zákon), ve znění pozdějších předpisů (dále jen "vodní zákon"), vodními díly. K vydání společného povolení ke stavbám vodních děl, je příslušný vodoprávní úřad, kterým je Odbor stavební a životního prostředí Magistrátu města Karviné. Žádost o společné povolení ke stavbám vodních děl, je nutno podat na předepsaném formuláři, dle přílohy č. 6 vyhlášky č. 503/2006 Sb., o podrobnější úpravě územního rozhodování, územního opatření a stavebního řádu, ve znění vyhlášek č. 63/2013 Sb. a č. 66/2018 Sb.

Projektová dokumentace pro společné povolení vodních děl, vypracovaná autorizovanou osobou, bude splňovat technické požadavky na stavby dle vyhlášky č. 268/2009 Sb., o technických požadavcích na stavby, ve znění vyhlášek č. 20/2012 Sb., č. 323/2017 Sb. a č. 266/2021 Sb., a její rozsah je v souladu s přílohou č. 8 vyhlášky č. 499/2006 Sb., o dokumentaci staveb, ve znění pozdějších předpisů.

Vyřizuje: Ivana Krainová, služební číslo 1826.

Poučení:

Proti tomuto koordinovanému závaznému stanovisku nelze podat odvolání. Ve smyslu § 149 odst. 7 správního řádu se proti obsahu tohoto závazného koordinovaného stanoviska lze odvolat jen prostřednictvím odvolání proti konečnému rozhodnutí ve věci, jehož je toto stanovisko podkladem, k příslušnému nadřízenému správnímu orgánu, tj. Krajskému úřadu Moravskoslezského kraje.

Vyjádření - odpadové hospodářství

Orgán veřejné správy v odpadovém hospodářství v souladu s ustanovením § 146 odst. 3 písm. b) a 5 zákona č. 541/2020 Sb., o odpadech, ve znění pozdějších předpisů (dále jen "zákon o odpadech") posoudil část projektové dokumentace týkající se základní bilance stavby, uvedené v části: B. Souhrnná technická zpráva, bod B.8 Zásady organizace výstavby, a nemá připomínek.

Zpracovatel projektové dokumentace předpokládá, že v rámci stavby vzniknou odpady, zařazené podle vyhlášky č. 8/2021 Sb., o Katalogu odpadů a posuzování vlastností odpadů, ve znění pozdějších předpisů, do podskupiny 15 01 Obaly (včetně odděleně sbíraného komunálního obalového odpadu) a do skupiny 17 Stavební a demoliční odpady (včetně vytěžené zeminy z kontaminovaných míst), v předpokládaném množství cca 6 000 tun.

Odpady budou roztríděny podle jednotlivých druhů, přičemž využitelné druhy budou předány do zařízení k využití odpadů, nevyužitelné druhy do zařízení pro odstranění odpadů.

Nejvýznamnější produkce odpadů v průběhu stavby:

17 01 01 Beton, množství 220 tun,

17 05 04 Zemina a kamení neuvedené pod číslem 17 05 0317 04 07 Směsné kovy, množství 5 400

17 04 05 Železo a ocel, množství 20 tun.

Správní orgán dospěl k závěru, že uskutečněním daného záměru při dodržení zmíněné dokumentace nejsou ohroženy zájmy chráněné zákonem o odpadech a jeho prováděcími předpisy. Při stavbě vzniknou odpady, které druhově obvykle při stavbách vznikají, a tyto budou předávány k jejich využití nebo odstranění do zařízení určených pro nakládání s odpady. Doklady o předání odpadů budou dochovány pro případnou kontrolu. Nepožadoval proto změnu, případně doplnění příslušné části dokumentace.

Na základě výše uvedených skutečností správní orgán vydal toto vyjádření k povolení změny dokončené stavby.

Vyřizuje: Jadviga Klementová, tel. č. 596 387 493.

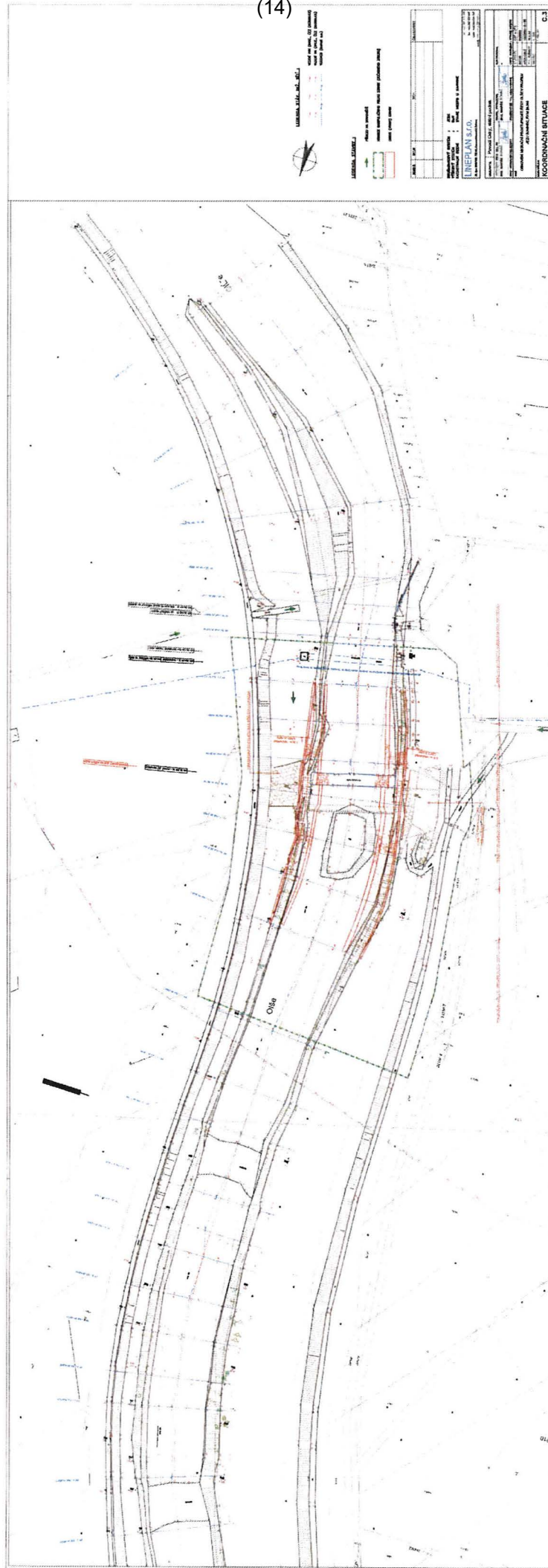
Příloha:

Koordinační situace.

Jadviga Klementová
oprávněná úřední osoba
služební číslo 1357

Obdrží:

LINEPLAN s.r.o., 28. října čp. 2663/150, 702 00 Ostrava-Moravská Ostrava, IDDS: y5ain84.




MAGISTRÁT MĚSTA KARVINÉ

Odbor stavební a životního prostředí

 LINEPLAN s.r.o. projektová činnost ve výstavbě
10 -03- 2023
ZAKÁZKA č.:

VÁŠ DOPIS ZN.:

ZE DNE: 13.02.2023

ČÍSLO JEDNACÍ: SMK/037049/2023

SPISOVÁ ZNAČKA: SMK/022107/2023/OSŽP/Km

VYŘIZUJE: Jadviga Klementová

TEL.: 596 387 493

E-MAIL: epodatelna@karvina.cz

LISTŮ/PŘÍLOH: 3/1

DATUM: 10.03.2023

 Povodí Odry, státní podnik
 Varenská čp. 3101/49
 702 00 Ostrava-Moravská Ostrava

kterou zastupuje

 LINEPLAN s.r.o.
 28. října čp. 2663/150
 702 00 Ostrava-Moravská Ostrava

 datová
schránka

KOORDINOVANÉ ZÁVAZNÉ STANOVISKO
Závazná část:

Magistrát města Karviné, jako dotčený orgán (dále jen „dotčený orgán“) příslušný podle § 136 zákona č. 500/2004 Sb., správní řád, ve znění pozdějších předpisů (dále jen „správní řád“), a podle dále uvedených ustanovení jednotlivých zvláštních zákonů, posoudil žádost o vydání koordinovaného závazného stanoviska, kterou dne 14.02.2023 podal a dne 07.03.2023 doplnil

Povodí Odry, státní podnik, IČO 708 90 021, Varenská čp. 3101/49, 702 00 Ostrava-Moravská Ostrava, který na základě plné moci ze dne 06.02.2023, zastupuje společnost LINEPLAN s.r.o., IČO 622 55 860, 28. října čp. 2663/150, 702 00 Ostrava-Moravská Ostrava (dále jen „žadatel“),

k žádosti o stavební povolení na stavbu, uváděnou pod názvem **"Obnovení migrační prostupnosti řeky Olše v profilu jezu Sovinec ř. km 20.369"**,

na pozemcích parcelní čísla 2208/1, 2211/1 a 2218/1, vše v katastrálním území Staré Město u Karviné, v obci Karviná (dále jen "záměr").

Popis záměru:

Jedná se o rekonstrukci jezu na příčný práh s nezbytnými úpravami břehů pro navázání na stávající profil toku v nadjezí a podjezí.

Projektovou dokumentaci pro stavební povolení, zpracovala v projekční kancelář LINEPLAN s.r.o., 28. října 2663/150, 702 00, Ostrava-Moravská Ostrava, IČO 622 55 860, hlavní projektant Ing. Marek Boháč, autorizovaný inženýr v oboru vodohospodářské stavby, ČKAIT 1102329.

Dotčený orgán po zkoordinování požadavků na ochranu dotčených veřejných zájmů vydává k záměru podle ustanovení § 4 odst. 2 a 7 zákona č. 183/2006 Sb., o územním plánování a stavebním řádu (stavební zákon), ve znění pozdějších předpisů (dále jen "stavební zákon") a podle § 136 a § 149 odst. 1 a 2 správního řádu toto

k l a d n é
koordinované závazné stanovisko

z hlediska jednotlivých dílčích zákonů, které jako dotčený orgán hájí:

MMKASS12560041



jednoznačný identifikátor dokumentu

■ **STATUTÁRNÍ MĚSTO KARVINÁ** • Magistrát města Karviné | Adresa sídla: Fryštátská 72/1, 733 24 Karviná-Fryštát
 Adresa pro osobní kontakt: | IČO: 00297534 | DIČ: CZ00297534
 Telefon: 596 387 111 | E-mail: epodatelna@karvina.cz | Datová schránka: es5bv8q | Web: www.karvina.cz

1. Ochrana přírody a krajiny

Veřejné zájmy, které dotčený orgán hájí podle § 75 odst. 1 písm. c) s použitím § 77 odst. 1 písm. a) v souladu s § 4 odst. 2, § 77 odst. 1 písm. l) v souladu s § 12 odst. 2 a 4 a § 77 odst. 4 v souladu s § 7 odst. 1 a § 5 zákona č. 114/1992 Sb., o ochraně přírody a krajiny, ve znění pozdějších předpisů, jsou záměrem dotčeny. Záměr je možné uskutečnit za těchto podmínek:

- Je nutno zachovat a respektovat dřeviny v blízkosti záměru.
- Dřeviny v blízkosti stavby budou chráněny před mechanickým poškozením (tj. pohmožděním a potrháním kůry, dřeva a kořenů, poškození koruny). Pokud nebude možné chránit dřeviny v kořenové zóně (tedy ploše půdy pod korunou stromu rozšířené do stran o 1,5 m), budou opatřeny vypolštářovaným bedněním z fošen, vysokým nejméně 2 m. Ochranné zařízení bude připevněno bez poškození stromu.
- Kořenová zóna dřevin bude chráněna před navážkou zeminy nebo jiného materiálu.
- Kořenový prostor nebude zatěžován soustavným přecházením, pojížděním, odstavováním strojů a vozidel, zařízením staveníště a skladováním materiálů.
- Před zahájením stavebních prací bude odlov ryb a jejich transfer předem konzultován s místně příslušnou organizací rybářského svazu - MO ČRS Karviná.
- Zahájení záměru načasovat mimo období rozmnožování a raný vývoj juvenilních jedinců střevle potoční a ouklejky pruhované, jejichž výskyt byl na místě záměru prokázán.
- Na dobu realizace stavby bude zajištěn biologický dozor.
- V rámci záměru bude lokalita ošetřena proti šíření křídlatky (*Reynoutria sp.*)

2. Ochrana lesa

Veřejné zájmy, které dotčený orgán hájí podle § 48 odst. 2 písm. c) a odst. 3, § 14 odst. 2 zákona č. 289/1995 Sb., o lesích a o změně a doplnění některých zákonů (lesní zákon), ve znění pozdějších předpisů, jsou záměrem dotčeny. Dotčený orgán k záměru nemá připomínky.

Odůvodnění:

Dotčený orgán obdržel dne 14.02.2023 žádost o vydání koordinovaného závazného stanoviska k uvedenému záměru. Žadatel žádost doplnil dne 07.03.2023.

Podklady pro vydání závazného stanoviska:

- Předložená dokumentace záměru.
- Žádost o vydání koordinovaného závazného stanoviska ze dne 14.02.2023.

Po posouzení záměru z hlediska jednotlivých dílčích zákonů dotčený orgán **sděluje**, že veřejné zájmy, které hájí na úseku:

- ochrany ovzduší podle § 11 odst. 3, § 12 odst. 1, 3 zákona č. 201/2012 Sb., o ochraně ovzduší, ve znění pozdějších předpisů,
- ochrany zemědělského půdního fondu podle § 15 písm. n) zákona č. 334/1992 Sb., o ochraně zemědělského půdního fondu, ve znění pozdějších předpisů,
- myslivosti podle § 60 a § 67 zákona č. 449/2001 Sb., o myslivosti, ve znění pozdějších předpisů,
- památkové péče podle § 29 odst. 2 písm. b) zákona č. 20/1987 Sb., o státní památkové péči, ve znění pozdějších předpisů,
- ochrany pozemních komunikací podle § 40 odst. 4 písm. d), § 32 odst. 3 zákona č. 13/1997 Sb., o pozemních komunikacích, ve znění pozdějších předpisů,
- územního plánování podle § 6 odst. 1 písm. e) stavebního zákona, vzhledem k tomu, že nedochází ke změně využití nebo prostorového uspořádání území a nejedná se tedy o změnu v území ve smyslu § 96b odst. 1) stavebního zákona,

nejsou předmětným záměrem dotčeny.

Dotčený orgán záměr posoudil a zjistil požadavky na ochranu všech dotčených veřejných zájmů chráněných podle zvláštních právních předpisů. Požadavky na různých úsecích ochrany veřejných zájmů zkoordinoval a vydal toto koordinované závazné stanovisko.

Odůvodnění pro jednotlivé úseky:

1. Ochrana přírody a krajiny

Orgán ochrany přírody souhlasí ve smyslu ustanovení § 4 odst. 2 zákona č. 114/1992 Sb., o ochraně přírody a krajiny, ve znění pozdějších předpisů (dále jen "zákon o ochraně přírody a krajiny") o ochraně přírody a krajiny s předmětným záměrem, jakožto zásahem do významného krajinného prvku, kterým je vodní tok Olše - IDVT 10100039 (dále jen "VKP"), který nepovede k poškození nebo zničení tohoto VKP nebo ohrožení či oslabení jeho ekologicko-stabilizační funkce dle ustanovení § 4 odst. 2 zákona o ochraně přírody a krajiny.

Orgán ochrany přírody rovněž souhlasí s předmětným záměrem, který se dotýká místního územního systému ekologické stability krajiny (dále jen "ÚSES"), konkrétně regionálního biokoridoru RK 576. Odstranění svrchní části objektu jezu a opevnění částí břehů bude sice zásahem, který krátkodobě naruší některé ekologické vazby zájmového území, ale celkově vyzní jako zásah z biologického i ekologického hlediska mimořádně pozitivní a žádoucí, neboť profil jezu tvoří absolutní migrační překážku v tahu ryb ve směru proti proudu.

Orgán ochrany přírody se ve smyslu ustanovení § 7 odst. 1 zákona o ochraně přírody a krajiny zabýval otázkou obecné ochrany dřevin. Z předložené projektové dokumentace a veřejně dostupných podkladů vyplývá, že dojde k dotčení dřevin rostoucích na pozemcích záměru a v bezprostředním okolí, a to v katastrálním území Staré Město u Karviné, v obci Karviná. Jelikož se v bezprostředním okolí záměru nacházejí vzrostlé dřeviny, orgán ochrany přírody z důvodu zabránění poškození dřevin, zejména jejich kořenů, kmenů a korun, souhlasí s realizací výše uvedeného záměru, a to za dodržení podmínek při provádění prací a organizace práce na staveništi, vedoucí k ochraně kořenových zón a kmenů dřevin. Uvedené podmínky vyplývají z normy ČSN 83 9061 - Technologie vegetačních úprav v krajině - Ochrana stromů, porostů a vegetačních ploch při stavebních pracích a jejich dodržení je z hlediska ochrany účelné a nutné.

Orgán ochrany přírody se ve smyslu ustanovení § 5 zákona o ochraně přírody a krajiny zabýval otázkou obecné ochrany rostlin a živočichů. Z předložené dokumentace je zřejmé, že realizací záměru dojde zvláště k dotčení biotopu rybí obsádky v lokalitě záměru. Riziko přímého ohrožení lze zmírnit provedením navržených opatření a stanovením podmínek, jejichž dodržení je z hlediska ochrany účelné a nutné.

S ohledem na výskyt invazivního druhu - křídlatky-, která je hojnou součástí tamní vegetace a v obnažených částech břehů by mohla vytvořit ohniska dalšího šíření, je nutné po několik sezon kombinovat postřik herbicidem (nejlépe dvakrát ročně) s mechanickým narušováním nadzemní i podzemní biomasy. Invazivní rostliny jsou schopné rozvracet až celé ekosystémy a vytlačovat původní druhy rostlin a dokonce i na ně vázané druhy živočichů, a proto dodržování stanovených podmínek je z hlediska potlačování výskytu invazivních rostlin nutné a účelné.

Orgán ochrany přírody souhlasí ve smyslu ustanovení § 12 odst. 2 zákona o ochraně přírody a krajiny s předmětným záměrem, jakožto zásahem, který nesníží nebo nezmění krajinný ráz. Z předložené dokumentace je zřejmé, že záměr nemůže svým charakterem změnit ani snížit krajinný ráz tzn., harmonické měřítko krajiny zůstane zachováno, včetně vztahů v krajině.

Vyřizuje: Ing. Yvona Mrakwiová, tel. č. 596 387 406.

2. Ochrana lesa

Z předložené situace vyplývá, že veřejné zájmy chráněné dle tohoto zákona § 14 odst. 2 lesního zákona jsou předmětným záměrem dotčeny, jelikož se jeho část nachází ve vzdálenosti do 50 m od okraje pozemků určených k plnění funkcí lesa parcelní čísla 1610/1 v katastrálním území Staré Město u Karviné, v obci Karviná (dále jen "lesní pozemky"), čímž dojde k dotčení ochranného pásma výše uvedených lesních pozemků.

Orgán státní správy lesů vydává k předmětnému záměru souhlas k umístění stavby ve vzdálenosti do 50 m od okraje lesních pozemků, kdy nejkratší vzdálenost mezi navrženým záměrem a okrajem lesního pozemku parcelní číslo 1610/1 je

cca 35 m. Orgánu státní správy lesů je z úřední činnosti známo, že se porost na lesních pozemcích nachází v dostatečné vzdálenosti od navržené stavby. Z tohoto důvodu nemůže realizací záměru dojít k činnosti, která by ohrozila již existující lesní pozemky, jejich funkčnost a hospodaření na lesních pozemcích. Z výše uvedeného důvodu není tento souhlas vázán podmínkami.

Vzhledem k tomu, že orgán státní správy lesů, po posouzení žádosti a jejích příloh, neshledal důvody žádosti o vydání souhlasu k realizaci záměru ve vzdálenosti do 50 m od okraje lesních pozemků

nevyhovět, vydává souhlas k realizaci záměru ve vzdálenosti do 50 m od okraje výše uvedených lesních pozemků za použití ustanovení právních předpisů v tomto závazném stanovisku uvedených.

Vyřizuje: Ing. Barbora Cyganková, tel. 596 387 262.

Upozornění:

Dotčený orgán žadatele upozorňuje pro jednotlivé úseky:

1. Ochrana přírody a krajiny

Na lokalitě záměru je prokázán výskyt zvláště chráněných druhů živočichů (dále jen "ZCHD"), kteří jsou chráněni v souladu s § 50 zákona č. 114/1992 Sb., o ochraně přírody a krajiny, v platném znění, (dále jen "zákon"). K zásahu do jejich biotopů je nutno opatřit si výjimku k zásahu do ZCHD podle § 56 zákona. K vydání výjimky je podle § 77a odst. 5) písm. o) kompetentní Krajský úřad Moravskoslezského kraje.

Další podmínky stanovené příslušným orgánem ochrany přírody (Krajským úřadem Moravskoslezského kraje) ve výjimce dle § 56 zákona č. 114/1992 Sb., o ochraně přírody a krajiny, vzhledem k výskytu zvláště chráněných druhů živočichů, budou pro zhotovitele závazné.

Pro kácení dřevin-břehového porostu na lokalitách záměru bylo vydáno rozhodnutí pod č.j. SMK/0205358/2023 ve spis zn. SMK/164175/2022/OSŽP/Mr, které nabylo právní moci 28.01.2023.

Vyřizuje: Ing. Yvona Mrakwiová, tel. č. 596 387 406.

2. Ochrana vod

Stavby uváděné pod názvem "Obnovení migrační prostupnosti řeky Olše v profilu jezu Sovinec ř.km 20,369" jsou dle ustanovení § 55 zákona č. 254/2001 Sb., o vodách a o změně některých zákonů (vodní zákon), ve znění pozdějších předpisů (dále jen "vodní zákon"), vodními díly. K vydání společného povolení ke stavbám vodních děl, je příslušný vodoprávní úřad, kterým je Odbor stavební a životního prostředí Magistrátu města Karviné. Žádost o společné povolení ke stavbám vodních děl, je nutno podat na předepsaném formuláři, dle přílohy č. 6 vyhlášky č. 503/2006 Sb., o podrobnější úpravě územního rozhodování, územního opatření a stavebního řádu, ve znění vyhlášek č. 63/2013 Sb. a č. 66/2018 Sb.

Projektová dokumentace pro společné povolení vodních děl, vypracovaná autorizovanou osobou, bude splňovat technické požadavky na stavby dle vyhlášky č. 268/2009 Sb., o technických požadavcích na stavby, ve znění vyhlášek č. 20/2012 Sb., č. 323/2017 Sb. a č. 266/2021 Sb., a její rozsah je v souladu s přílohou č. 8 vyhlášky č. 499/2006 Sb., o dokumentaci staveb, ve znění pozdějších předpisů.

Vyřizuje: Ivana Krainová, služební číslo 1826.

Poučení:

Proti tomuto koordinovanému závaznému stanovisku nelze podat odvolání. Ve smyslu § 149 odst. 7 správního řádu se proti obsahu tohoto závazného koordinovaného stanoviska lze odvolat jen prostřednictvím odvolání proti konečnému rozhodnutí ve věci, jehož je toto stanovisko podkladem, k příslušnému nadřízenému správnímu orgánu, tj. Krajskému úřadu Moravskoslezského kraje.

Vyjádření - odpadové hospodářství

Orgán veřejné správy v odpadovém hospodářství v souladu s ustanovením § 146 odst. 3 písm. b) a 5 zákona č. 541/2020 Sb., o odpadech, ve znění pozdějších předpisů (dále jen "zákon o odpadech") posoudil část projektové dokumentace týkající se základní bilance stavby, uvedené v části: B. Souhrnná technická zpráva, bod B.8 Zásady organizace výstavby, a nemá připomínek.

Zpracovatel projektové dokumentace předpokládá, že v rámci stavby vzniknou odpady, zařazené podle vyhlášky č. 8/2021 Sb., o Katalogu odpadů a posuzování vlastností odpadů, ve znění pozdějších předpisů, do podskupiny 15 01 Obaly (včetně odděleně sbíraného komunálního obalového odpadu) a do skupiny 17 Stavební a demoliční odpady (včetně vytěžené zeminy z kontaminovaných míst), v předpokládaném množství cca 6 000 tun.

Odpady budou roztríděny podle jednotlivých druhů, přičemž využitelné druhy budou předány do zařízení k využití odpadů, nevyužitelné druhy do zařízení pro odstranění odpadů.

Nejvýznamnější produkce odpadů v průběhu stavby:

17 01 01 Beton, množství 220 tun,

17 05 04 Zemina a kamení neuvedené pod číslem 17 05 0317 04 07 Směsné kovy, množství 5 400

17 04 05 Železo a ocel, množství 20 tun.

Správní orgán dospěl k závěru, že uskutečněním daného záměru při dodržení zmíněné dokumentace nejsou ohroženy zájmy chráněné zákonem o odpadech a jeho prováděcími předpisy. Při stavbě vzniknou odpady, které druhově obvykle při stavbách vznikají, a tyto budou předávány k jejich využití nebo odstranění do zařízení určených pro nakládání s odpady. Doklady o předání odpadů budou dochovány pro případnou kontrolu. Nepožadoval proto změnu, případně doplnění příslušné části dokumentace.

Na základě výše uvedených skutečností správní orgán vydal toto vyjádření k povolení změny dokončené stavby.

Vyřizuje: Jadviga Klementová, tel. č. 596 387 493.

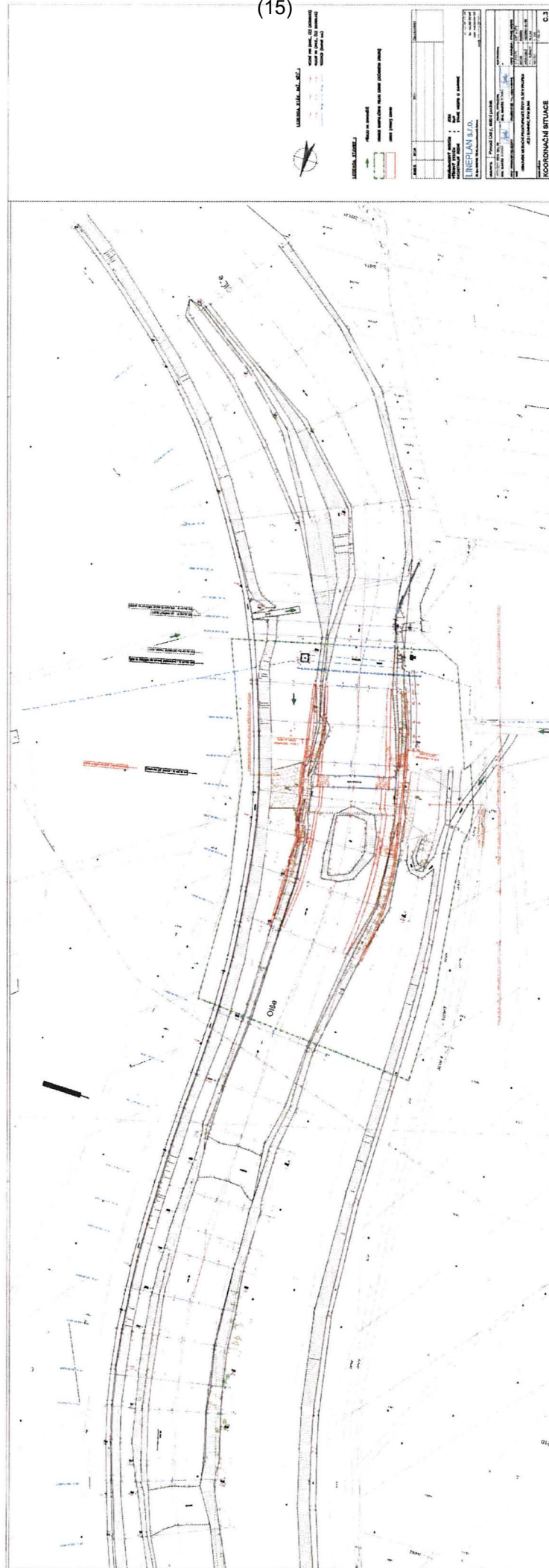
Příloha:

Koordinální situace.

Jadviga Klementová
oprávněná úřední osoba
služební číslo 1357

Obdrží:

LINEPLAN s.r.o., 28. října čp. 2663/150, 702 00 Ostrava-Moravská Ostrava, IDDS: y5ain84.






ČESKÝ RYBÁŘSKÝ SVAZ, z.s.

Územní svaz pro Severní Moravu a Slezsko

Jahnova 14, 709 00 Ostrava 9

Tel.: 596 620 583, fax.: 596 620 078, email: daniel.gebauer@rybsvaz-ms.cz

IČO: 434167, číslo účtu: KB 27-7448760237/0100, ID DS wfqyvcs



LINEPLAN, s.r.o. – projektová činnost

Ing. Marek Boháč

28. října 2663/150

702 00 Ostrava – Moravská Ostrava

naše zn.:

PD-25/23

vaše zn.:

017-2023-3

vyřizuje:

Ing. Gebauer/ 606 125 410

datum:

20. března 2023

Věc: Vyjádření ČRS ÚS Ostrava k projektové dokumentaci pro společné územní a stavební povolení na akci: „Obnovení migrační prostupnosti řeky Olše v profilu jezu Sovinec, km 20,369“.

Dne 13. února 2023 jsme obdrželi Vaši žádost o vyjádření k projektové dokumentaci pro společné územní a stavební povolení na akci: „Obnovení migrační prostupnosti řeky Olše v profilu jezu Sovinec, km 20,369“.

V km 20,369 se nachází pevný jez (jeho rekonstrukce je předmětem stavby) – jedná se o larsenovou konstrukci o výšce 0,76 m. Břehy a berma toku jsou v rozsahu jezu opevněny kamennou dlažbou do betonu. Pod jezem se v ose toku nachází výrazná šterková lavice, v nadjezí (cca 90 m nad úrovní jezu) se na konkávní straně toku nachází výrazný výmol.

Stavba má jediný účel: odstranit nadbytečný jez. Tento jako stavba zajišťující hladinu stálého nadržení v nadjezí pro umožnění odběru vody již není po ukončení činnosti levobřežní čerpací stanice firmy OKD a.s. zapotřebí. Lze jej tedy rekonstruovat na dnový stabilizační příčný práh a tím zejména obnovit migrační prostupnost toku Olše v předmětném profilu, a také zvýšit protipovodňovou ochranu lokality při zachování stability koryta toku.

Stávající konstrukci jezu tvoří dvě souběžné larsenové stěny vedoucí příčně tokem ve vzdálenosti cca 6.50 m. Larseny jsou spřaženy ocelovými táhly (cca á 2.00 m). Prostor mezi larsenami je dle původní dokumentace vyplněn lomovým kamenem prolitým beton. Kóta přelivné hrany je 219.50 m n.m. Na těleso jezu navazuje vývar, jehož dno je dle původní dokumentace opevněno kamennou rovinou tl. 1.00 m prolitou betonem s hloubkou 0.50 m. Práh vývaru má být tvořen jednořadou larsenovou stěnou, stejně tak jsou stabilizovány boky vývaru. Břehy jsou v rozsahu objektu opevněny kamennou dlažbou do betonu a to včetně ploch na bermách toku až k patám souběžných ochranných hrází. Dno nad i pod jezem je opevněno záhozem z lomového kamene tloušťky 1.00 m na délce 7.00 m nad jezem a 10.00 pod jezem (dle podkladů z původní projektové dokumentace).

Jez jako vodní dílo vzdouvající vodu bude zrušen – bude snížen a přebudován na příčný práh. V první fázi snížení jezu, tedy jeho rekonstrukce na příčný práh, bude na požadovanou kótu odtěžen materiál výplně mezi larsenovými stěnami, stejně jako materiál nad jezem. Nad jezem bude materiál odstraněn v pruhu o šířce min. 2.00 m. Poté budou demontována ocelová táhla a provedeno upálení štětovnic do požadovaného profilu dle výkresové části dokumentace (štětovnice budou upáleny cca 10 cm pod novou niveletou toku). Doporučuje se nejprve provést snížení a upálení jezu na krátké části (cca 3.00 – 4.00 m) a touto částí pak převádět průtok po dobu snižování zbytku konstrukce. Snižování zbytku konstrukce bude prováděno pod ochranou příčné sypané hrázky v nadjezí. O případném doplnění opevnění dna mezi sníženými larsenami bude rozhodnuto po zjištění skutečného stavu. Prohloubení dna vývaru objektu bude ponecháno jako tůň pro vodní faunu. Stávající opevnění břehů jezu (kamenná dlažba do betonu) bude rozebráno – po obnažení bočních larsen vývaru, závěrečné stěny prahu vývaru i zavazující stěny přelivné hrany bude rozhodnuto o rozsahu jejich upálení (pro umožnění provedení úprav břehového opevnění).

Navrhovanému zrušení jezu (snížení konstrukce) je nutno přizpůsobit niveletu dna i příčný profil toku. Niveleta toku bude upravena dle přílohy D.1.2 do podélného sklonu 2.55 ‰, a to v rozsahu km 20.312 05 - 20.402 04 (na délce 90.00 m). Příčný profil bude lichoběžníkový, se sklony svahů břehů 1 : 2.50 (předpokládaný sklon břehů původních – odvozeno z původní dokumentace a aktuálního zaměření toku). Šířka toku ve dně bude proměnná, cca od 36.80 do 38.45 m.

Stávající vývar objektu nebude v rámci úprav nivelety zasypáván – bude ponechán jako „tůň“ pod budoucím dnovým prahem. V ploše vývaru bude nutno do stávajícího opevnění provést podél břehů rýhy pro zavázání patek podélného opevnění (stávající opevnění kamennou dlažbou do betonu bude nahrazeno opevněním lomovým kamenem: patka + rovnanina).

Dle výše uvedených parametrů profilu bude upraveno (přerovnáno a doplněno) i břehové opevnění toku. V rámci úprav břehového opevnění bude doplněna kamenná záhozová patka, a to tak, aby na levém břehu (konkávním) bylo její zahloubení 1.50 m pod niveletou a břehu pravém (konvexním) 1.00 m. Na patku o výšce 2.00 m nad niveletou bude navazovat kamenná rovnanina o tloušťce 0.60 m. Rovnanina bude přetažená za břehovou hranu o 1.00 m. Opevnění bude provedeno ze zrna 500 kg s urovnaným lícem a vyklínováním – ve spodní části budou však v opevnění ponechány mezi kameny mezery jako úkryty pro ryby.

V rozsahu km 20.282 81 - 20.312 05 (směrem po toku) a km 20.402 04 - 20.422 54 (směrem proti toku) bude provedeno napojení upravovaného profilu na stávající rostlé břehy toku. Způsob napojení bude upřesněn na stavbě po očištění břehů od náletové zeleně. Stávající opevnění ploch berem kamennou dlažbou do betonu bude částečně ponecháno (bude rozebrán jen pruh podél břehových hran), očištěno a opraveno (případně doplněno). Do konstrukce patky bude možno použít i kámen z původního opevnění vytěžený při zemních pracích (výkopech – odhadované množství kamene je 20 % objemu zeminy). Kámen bude tříděn, předpoklad využitelnosti je 50 %. Kámen z rozebrané dlažby může být použit do náspů stavby, a to v plném objemu. Opevnění břehu bude prováděno pod ochranou podélných hrázek.

Realizace záměru se přímo dotýká zájmů ČRS, neboť vodní tok Olše je vyhlášen za mimopstruhový rybářský revír pod číslem 471 081, na kterém hospodář MO ČRS Karviná a držitelem dekretu je Český rybářský svaz, Územní svaz pro Severní Moravu a Slezsko se sídlem v Ostravě – Mariánských Horách (dále jen „ČRS ÚS Ostrava, z.s.“). K toku se tedy váže výkon rybářského práva ve smyslu ustanovení zákona č. 99/2004 Sb. Charakter stavby pak nesmí výkon rybářského práva ohrozit či omezit. Po prostudování předložené žádosti Vám sdělujeme, že **souhlasíme**, ale máme tyto připomínky:

- **ČRS tento záměr vítá a podporuje, neboť se jedná o významné pozitivní zlepšení stavu oproti stávajícímu negativnímu stavu, při kterém dojde k odstranění migrační překážky jezu. Požadujeme však, stávající vývar v podjezí ponechat jako tůň.**
- Bude zkonzultován se zástupci MO ČRS Karviná (viz adresa v rozdělovníku) vhodný termín a postup záchranného odlovu rybí obsádky. **Upozorňujeme, že v jarních měsících se rozmnožuje řada reofilních druhů ryb.** Před zahájením stavby 14 dní předem písemně informovat příslušnou MO ČRS Karviná, aby nedošlo k ohrožení rybí obsádky v úseku, kde bude provedena stavba, požadujeme

provést několikanásobný záchranný odlov a transfer ryb z ohrožené oblasti vodního toku, který provede pověřená MO ČRS Karviná. Finanční náklady spojené s odlovem a transferem ryb budou účtovány žadateli uvedené stavby jako vyvolaný náklad, který stanoví MO ČRS Karviná. V případě přerušení stavební činnosti na toku na dobu delší než 30 dnů, je nutné opakovat odlov a transfer ryb.

- U opevnění břehů z rovinaniny z lomového kamene a záhozové patky bude první řada kamenů v úrovni nivelety uložena tak, aby mezi jednotlivými kameny zůstaly pomístně mezery cca 5–10 cm jako úkryty pro ryby a ostatní živočichy.
- Štěrková lavice v podjezí zůstane zachována.
- Na základě skutečnosti, že stavba bude probíhat na krátkém úseku vodního toku Olše, který musí být ošetřen jímkováním a obtokem po celou dobu výstavby, čímž zajistí průtok a kvalitu vody, která nebude stavební činností zasažena, navrhujeme, aby stavba byla prováděna bez časového omezení v co nejkratším termínu. Při výstavbě jímkování a obtoku lze očekávat, že zemní práce mohou být během jejich realizace zdrojem plavenin, který způsobí zákal v toku pod profilem stavebních prací. Tento vliv však lze považovat za krátkodobý a nepodstatný, který nemůže závažně ani negativně ovlivnit populaci a biotop ryb, a zvláště chráněných druhů živočichů.
- Při stavební činnosti je nutno důsledně dodržovat technologickou kázeň pracovníků a vyloučit možnost havarijního znečištění toku (únik ropných, nátěrových, toxických, cementových a jiných znečišťujících látek).
- Případné úpravy v projektu, postupu prací i v průběhu stavby musí být neprodleně oznámeny a konzultovány se zástupcem MO ČRS Karviná.

Za:



V. Z. 
Mgr. Radomír Bednář
předseda


Ing. Rostislav Trybuček
jednatel

Na vědomí: - MO ČRS Karviná, Petrovice 648, 735 72 Petrovice u Karviné, tel.: 596 311 592
předseda: Roman Martinek, mobil: 731 578 678, hospodář: Václav Pasz, mobil: 604 636 155

Severomoravské vodovody
a kanalizace Ostrava a.s.
se sídlem 28. října 1235/169
709 00 Ostrava – Mariánské Hory

LINEPLAN s.r.o.
28. října 2663 / 150
Ostrava
702 00

Značka: 9773/V004065/2023/JA
ID stavby: **011776**

Ostrava, dne: 28.03.2023

Věc: **Obnovení migrační prostupnosti řeky Olše v profilu jezu
Sovinec, řkm 20.369, parc.č. 2208/1, k.ú. Staré Město u Karviné**
Stanovisko k ohlášení stavby, resp. pro stavební povolení
Investor: Povodí Odry, státní podnik

K existenci sítí (ke stavebnímu záměru) pro výše uvedenou stavbu jsme vydali stanovisko dne 4.11.2022 pod zn.: 9773/V030492/2022/AUTOMAT.

Popis stavby:

Předložená projektová dokumentace řeší obnovení migrační prostupnosti řeky Olše v profilu jezu Sovinec, řkm 20.369 v k.ú. Staré Město u Karviné (dotčené parcely 2208/1, 2218/1 a 2211/1). V rámci stavby je řešena rekonstrukce jezu – jedná se o larsenovou konstrukci o výšce 0,76 m. Břehy a berma toku jsou v rozsahu jezu opevněny kamennou dlažbou do betonu. Pod jezem se v ose toku nachází výrazná šterková lavice, v nadjezí (cca 90 m nad úrovní jezu) se na konkávní straně toku nachází výrazný výmol. V rámci stavby je řešena rekonstrukce tohoto jezu na dnový stabilizační příčný práh a tím zejména obnovit migrační prostupnost toku Olše v předmětném profilu a také zvýšit protipovodňovou ochranu lokality při zachování stability koryta toku.

V rámci předmětné akce nebude v ochranném pásmu shybky vodovodního řadu v majetku SmVaK Ostrava a.s. (vodovod je uložen v chráničce) zřizována žádná trvalá stavba - budou jen nasypány dočasné zemní hrázky podélných jímek, které budou po ukončení stavby odtěženy - dno a břehy toku budou jen uvedeny do původního stavu.

Stanovisko k umístění:

Realizaci výše uvedené stavby na pozemcích dle zákresu zájmového území stavby v mapových podkladech SmVaK Ostrava a.s., k.ú. Staré Město u Karviné **dojde ke střetu** s vodohospodářským zařízením v majetku SmVaK Ostrava a.s., a to **vodovodními řadami DN 100 PVC a DN 100 PE** – viz mapová příloha (dále jen „v provozování SmVaK Ostrava a.s.“). Požadujeme respektovat toto zařízení – viz Podmínky týkající se realizace stavby.

Zákres dotčených zařízení v provozování SmVaK Ostrava a.s. je pouze orientační, proto je povinností investora – stavebníka před zahájením prací požádat o vytyčení zařízení v provozování SmVaK Ostrava a.s.

Vytyčení provede na základě objednávky (vodovod – středisko vodovodních sítí Havířov – tel.: 596 384 111). V případě nesplnění této povinnosti je investor – stavebník povinen nahradit vlastníkově a provozovateli případnou škodu způsobenou na vodohospodářském zařízení v důsledku neprovedení vytyčení.

S výše uvedenou stavbou (dle předložených podkladů) výjimečně **souhlasíme** za níže uvedených podmínek.

Značka: 9773/V004065/2023/JA

ID stavby: 011776

Podmínky pro provádění prací:

Při provádění prací, jimiž mohou být dotčena zařízení v provozování SmVaK Ostrava a.s., je stavebník povinen učinit veškerá opatření tak, aby nedošlo k poškození tohoto zařízení a splnit následující podmínky:

- Písemně uvědomit příslušné provozní středisko (kontakty viz výše) o zahájení prací, a to nejméně 14 dnů předem.
- Před zahájením zemních prací je stavebník – investor povinen zabezpečit vytyčení zařízení v provozování SmVaK Ostrava a.s., s vytyčením prokazatelně seznámit pracovníky, kteří budou práce provádět (kontakt viz výše).
- Zemní práce do vzdálenosti 1 m od okraje zařízení v provozování SmVaK Ostrava a.s. budou prováděny ručním výkopem se zvýšenou opatrností tak, aby nedošlo k poškození našich vedení a zařízení. V případě obnažení potrubí bude toto zabezpečeno před poškozením a bude přizván zástupce SmVaK Ostrava a.s. (kontakt viz výše) za účelem provedení kontroly obnaženého zařízení. Na místě bude se zástupcem SmVaK Ostrava a.s. dohodnut další postup. V případě zjištění porušení této podmínky, bude stavebník povinen na vyzvání SmVaK Ostrava a.s. opětovně provést obnažení dotčeného zařízení pro provedení dodatečné kontroly.
- Ochranné pásmo vodovodního potrubí je stanoveno § 23 zákona č. 274/2001 Sb. v platném znění o vodovodech a kanalizacích pro veřejnou potřebu a je vymezeno vodorovnou vzdáleností od vnějšího líce stěny potrubí na každou stranu
 - u vodovodních a kanalizačních řadů do průměru 500 mm včetně – **1,5 m.**
- Na základě vytyčení, v místech kolize se zařízením v provozování SmVaK Ostrava a.s., je investor – stavebník povinen respektovat ochranné pásmo vodovodního potrubí a umístit stavbu mimo toto ochranné pásmo.
- Při úpravě povrchu terénu v ochranném pásmu bude zachováno alespoň minimální krytí vodovodního potrubí v souladu s ČSN 73 6005 - se snižováním nebo zvyšováním vrstvy zeminy nesouhlasíme. Veškeré poklopy armatur (šoupátkové, hydrantové) požadujeme upravit do nivelety konečných úprav terénu.
- Dočasné hrázky požadujeme realizovat dle popisu v předložené projektové dokumentaci.
- Po dobu stavby budou přístupny ovládací armatury vodovodní sítě (šoupáky, hydranty a ventily na vodovodních přípojkách) . **Po dobu výstavby musí být také umožněn bezplatný přístup a příjezd odpovídající techniky ke zmiňovanému zařízení.**
- Stavby pevných konstrukcí, stejně jako výsadbu trvalých porostů požadujeme umístit mimo ochranné pásmo vodovodního potrubí.
- Výsadbu stromů požadujeme realizovat s ohledem na následný růst stromů včetně kořenového systému. Kořeny stromů požadujeme ochránit folií proti prorůstání kořenového systému.
- Příp. kácení stromů v ochranném pásmu zařízení SmVaK Ostrava a.s. požadujeme provést na základě projednání s kompetentními pracovníky SmVaK Ostrava a.s. Kácení musí být realizováno tak, aby nedošlo k poškození stávajícího zařízení SmVaK Ostrava a.s.
- Stávající zařízení SmVaK Ostrava a.s. požadujeme během prací zajistit proti poškození.

Značka: 9773/V004065/2023/JA

ID stavby: 011776

- V rozsahu ochranného pásma našich vedení nebudou zřizovány zařízení stavenišť (stavební buňky, apod.), skládky materiálu, zeminy, apod. Dále nebudou v rozsahu ochranného pásma zařízení SmVaK Ostrava a.s. parkovány stavební stroje (bagry, nákladní vozidla, apod.).
- **Před zahájením a po ukončení prací bude řešená lokalita fyzicky zdokumentována a předána za účasti pracovníků SmVaK Ostrava a.s. a zároveň bude po ukončení prací provedena kontrola. O předání a převzetí a provedené kontrole bude vyhotoven zápis ve stavebním deníku. Bez tohoto zápisu nesouhlasíme s vydáním souhlasu o užívání stavby.**
- Případné poškození zařízení v provozování SmVaK Ostrava a.s. bude neprodleně oznámeno na poruchovou linku SmVaK Ostrava a.s. s nepřetržitou službou (tel. 800292300).

Pokud při dalších jednáních se SmVaK Ostrava a.s. bude investor zastupován třetí osobou, požadujeme, aby nedílnou součástí žádosti o stanovisko byla plná moc, příp. pověření k zastupování.

Platnost tohoto stanoviska je 1 rok.

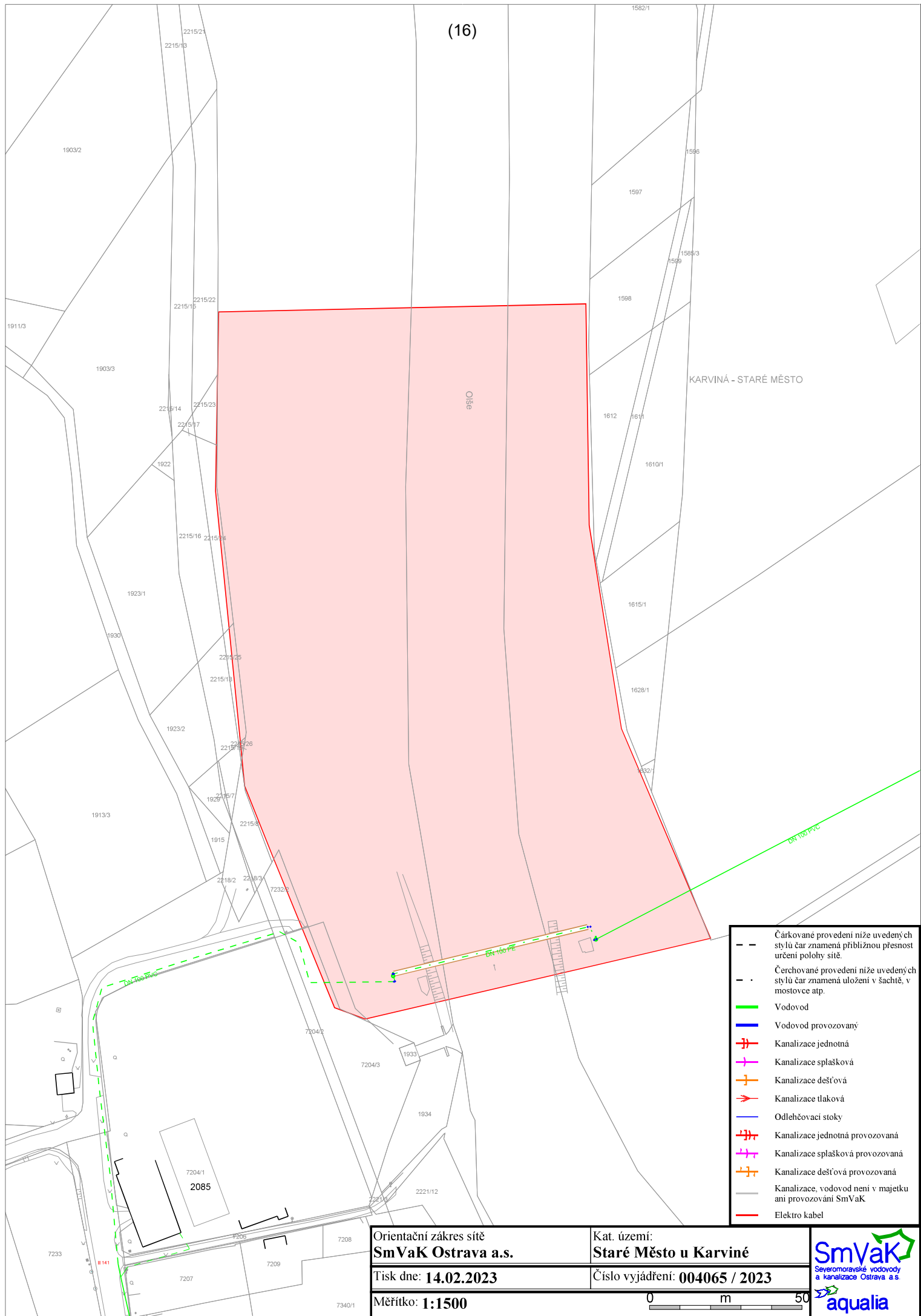
**Severomoravské vodovody
a kanalizace Ostrava a.s.**
28. října 1235/169, Mariánské Hory,
709 00 Ostrava 26

Milada Szkanderová
vedoucí oddělení vyjadřování

Přílohy:

- Orientační zakres zařízení v provozování SmVaK Ostrava a.s.

(16)




Orientační zákres sítě
SmVaK Ostrava a.s.

Kat. území:
Staré Město u Karviné

Tisk dne: 14.02.2023

Číslo vyjádření: **004065 / 2023**

Měřítko: 1:1500





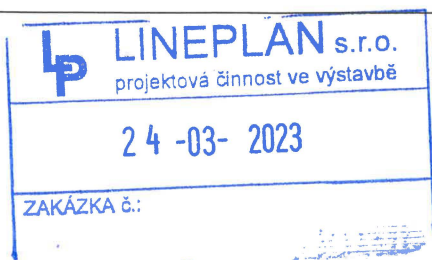
ČESKÝ RYBÁŘSKÝ SVAZ, z.s.

Územní svaz pro Severní Moravu a Slezsko

Jahnova 14, 709 00 Ostrava 9

Tel.: 596 620 583, fax.: 596 620 078, email: daniel.gebauer@rybsvaz-ms.cz

IČO: 434167, číslo účtu: KB 27-7448760237/0100, ID DS wfqyvcs



LINEPLAN, s.r.o. – projektová činnost

Ing. Marek Boháč

28. října 2663/150

702 00 Ostrava – Moravská Ostrava

naše zn.:

PD-25/23

vaše zn.:

017-2023-3

vyřizuje:

Ing. Gebauer/ 606 125 410

datum:

20. března 2023

Věc: Vyjádření ČRS ÚS Ostrava k projektové dokumentaci pro společné územní a stavební povolení na akci: „Obnovení migrační prostupnosti řeky Olše v profilu jezu Sovinec, km 20,369“.

Dne 13. února 2023 jsme obdrželi Vaši žádost o vyjádření k projektové dokumentaci pro společné územní a stavební povolení na akci: „Obnovení migrační prostupnosti řeky Olše v profilu jezu Sovinec, km 20,369“.

V km 20,369 se nachází pevný jez (jeho rekonstrukce je předmětem stavby) – jedná se o larsenovou konstrukci o výšce 0,76 m. Břehy a berma toku jsou v rozsahu jezu opevněny kamennou dlažbou do betonu. Pod jezem se v ose toku nachází výrazná šterková lavice, v nadjezí (cca 90 m nad úrovní jezu) se na konkávních straně toku nachází výrazný výmol.

Stavba má jediný účel: odstranit nadbytečný jez. Tento jako stavba zajišťující hladinu stálého nadržení v nadjezí pro umožnění odběru vody již není po ukončení činnosti levobřežní čerpací stanice firmy OKD a.s. zapotřebí. Lze jej tedy rekonstruovat na dnový stabilizační příčný práh a tím zejména obnovit migrační prostupnost toku Olše v předmětném profilu, a také zvýšit protipovodňovou ochranu lokality při zachování stability koryta toku.

Stávající konstrukci jezu tvoří dvě souběžné larsenové stěny vedoucí příčně tokem ve vzdálenosti cca 6.50 m. Larseny jsou spřaženy ocelovými táhly (cca á 2.00 m). Prostor mezi larsenami je dle původní dokumentace vyplněn lomovým kamenem prolitým beton. Kóta přelivné hrany je 219.50 m n.m. Na těleso jezu navazuje vývar, jehož dno je dle původní dokumentace opevněno kamennou rovinou tl. 1.00 m prolitou betonem s hloubkou 0.50 m. Práh vývaru má být tvořen jednořadou larsenovou stěnou, stejně tak jsou stabilizovány boky vývaru. Břehy jsou v rozsahu objektu opevněny kamennou dlažbou do betonu a to včetně ploch na bermách toku až k patám souběžných ochranných hrází. Dno nad i pod jezem je opevněno záhozem z lomového kamene tloušťky 1.00 m na délce 7.00 m nad jezem a 10.00 pod jezem (dle podkladů z původní projektové dokumentace).

Jez jako vodní dílo vzdouvající vodu bude zrušen – bude snížen a přebudován na příčný práh. V první fázi snížení jezu, tedy jeho rekonstrukce na příčný práh, bude na požadovanou kótu odtěžen materiál výplně mezi larsenovými stěnami, stejně jako materiál nad jezem. Nad jezem bude materiál odstraněn v pruhu o šířce min. 2.00 m. Poté budou demontována ocelová táhla a provedeno upálení štětovnic do požadovaného profilu dle výkresové části dokumentace (štětovnice budou upáleny cca 10 cm pod novou niveletou toku). Doporučuje se nejprve provést snížení a upálení jezu na krátké části (cca 3.00 – 4.00 m) a touto částí pak převádět průtok po dobu snižování zbytku konstrukce. Snižování zbytku konstrukce bude prováděno pod ochranou příčné sypané hrázky v nadjezí. O případném doplnění opevnění dna mezi sníženými larsenami bude rozhodnuto po zjištění skutečného stavu. Prohloubení dna vývaru objektu bude ponecháno jako tůň pro vodní faunu. Stávající opevnění břehů jezu (kamenná dlažba do betonu) bude rozebráno – po obnažení bočních larsen vývaru, závěrečné stěny prahu vývaru i zavazující stěny přelivné hrany bude rozhodnuto o rozsahu jejich upálení (pro umožnění provedení úprav břehového opevnění).

Navrhovanému zrušení jezu (snížení konstrukce) je nutno přizpůsobit niveletu dna i příčný profil toku. Niveleta toku bude upravena dle přílohy D.1.2 do podélného sklonu 2.55 ‰, a to v rozsahu km 20.312 05 - 20.402 04 (na délce 90.00 m). Příčný profil bude lichoběžníkový, se sklony svahů břehů 1 : 2.50 (předpokládaný sklon břehů původních – odvozeno z původní dokumentace a aktuálního zaměření toku). Šířka toku ve dně bude proměnná, cca od 36.80 do 38.45 m.

Stávající vývar objektu nebude v rámci úprav nivelety zasypáván – bude ponechán jako „tůň“ pod budoucím dnovým prahem. V ploše vývaru bude nutno do stávajícího opevnění provést podél břehů rýhy pro zavázání patek podélného opevnění (stávající opevnění kamennou dlažbou do betonu bude nahrazeno opevněním lomovým kamenem: patka + rovnanina).

Dle výše uvedených parametrů profilu bude upraveno (prerovnáno a doplněno) i břehové opevnění toku. V rámci úprav břehového opevnění bude doplněna kamenná záhozová patka, a to tak, aby na levém břehu (konkávním) bylo její zahloubení 1.50 m pod niveletou a břehu pravém (konvexním) 1.00 m. Na patku o výšce 2.00 m nad niveletou bude navazovat kamenná rovnanina o tloušťce 0.60 m. Rovnanina bude přetažená za břehovou hranu o 1.00 m. Opevnění bude provedeno ze zrna 500 kg s urovnaným lícem a vyklínováním – ve spodní části budou však v opevnění ponechány mezi kameny mezery jako úkryty pro ryby.

V rozsahu km 20.282 81 - 20.312 05 (směrem po toku) a km 20.402 04 - 20.422 54 (směrem proti toku) bude provedeno napojení upravovaného profilu na stávající rostlé břehy toku. Způsob napojení bude upřesněn na stavbě po očištění břehů od náletové zeleně. Stávající opevnění ploch berem kamennou dlažbou do betonu bude částečně ponecháno (bude rozebrán jen pruh podél břehových hran), očištěno a opraveno (případně doplněno). Do konstrukce patky bude možno použít i kámen z původního opevnění vytěžený při zemních pracích (výkopech – odhadované množství kamene je 20 % objemu zeminy). Kámen bude tříděn, předpoklad využitelnosti je 50 %. Kámen z rozebrané dlažby může být použit do náspů stavby, a to v plném objemu. Opevnění břehu bude prováděno pod ochranou podélných hrázek.

Realizace záměru se přímo dotýká zájmů ČRS, neboť vodní tok Olše je vyhlášen za mimopstruhový rybářský revír pod číslem 471 081, na kterém hospodář MO ČRS Karviná a držitelem dekretu je Český rybářský svaz, Územní svaz pro Severní Moravu a Slezsko se sídlem v Ostravě – Mariánských Horách (dále jen „ČRS ÚS Ostrava, z.s.“). K toku se tedy váže výkon rybářského práva ve smyslu ustanovení zákona č. 99/2004 Sb. Charakter stavby pak nesmí výkon rybářského práva ohrozit či omezit. Po prostudování předložené žádosti Vám sdělujeme, že souhlasíme, ale máme tyto připomínky:

- **ČRS tento záměr vítá a podporuje, neboť se jedná o významné pozitivní zlepšení stavu oproti stávajícímu negativnímu stavu, při kterém dojde k odstranění migrační překážky jezu. Požadujeme však, stávající vývar v podjezí ponechat jako tůň.**
- Bude zkonzultován se zástupci MO ČRS Karviná (viz adresa v rozdělovníku) vhodný termín a postup záchranného odlovu rybí obsádky. **Upozorňujeme, že v jarních měsících se rozmnožuje řada reofilních druhů ryb.** Před zahájením stavby 14 dní předem písemně informovat příslušnou MO ČRS Karviná, aby nedošlo k ohrožení rybí obsádky v úseku, kde bude provedena stavba, požadujeme

provést několikanásobný záchranný odlov a transfer ryb z ohrožené oblasti vodního toku, který provede pověřená MO ČRS Karviná. Finanční náklady spojené s odlovem a transferem ryb budou účtovány žadateli uvedené stavby jako vyvolaný náklad, který stanoví MO ČRS Karviná. V případě přerušení stavební činnosti na toku na dobu delší než 30 dnů, je nutné opakovat odlov a transfer ryb.


- U opevnění břehů z rovinaniny z lomového kamene a záhozové patky bude první řada kamenů v úrovni nivelety uložena tak, aby mezi jednotlivými kameny zůstaly pomístně mezery cca 5–10 cm jako úkryty pro ryby a ostatní živočichy.
- Štěrková lavice v podjezí zůstane zachována.
- Na základě skutečnosti, že stavba bude probíhat na krátkém úseku vodního toku Olše, který musí být ošetřen jímkováním a obtokem po celou dobu výstavby, čímž zajistí průtok a kvalitu vody, která nebude stavební činností zasažena, navrhujeme, aby stavba byla prováděna bez časového omezení v co nejkratším termínu. Při výstavbě jímkování a obtoku lze očekávat, že zemní práce mohou být během jejich realizace zdrojem plavenin, který způsobí zákal v toku pod profilem stavebních prací. Tento vliv však lze považovat za krátkodobý a nepodstatný, který nemůže závažně ani negativně ovlivnit populaci a biotop ryb, a zvláště chráněných druhů živočichů.
- Při stavební činnosti je nutno důsledně dodržovat technologickou kázeň pracovníků a vyloučit možnost havarijního znečištění toku (únik ropných, nátěrových, toxických, cementových a jiných znečišťujících látek).
- Případné úpravy v projektu, postupu prací i v průběhu stavby musí být neprodleně oznámeny a konzultovány se zástupcem MO ČRS Karviná.

Za:



V. Z. 

Mgr. Radomír Bednář
předseda


Ing. Rostislav Trybuček
jednatel

Na vědomí: - MO ČRS Karviná, Petrovice 648, 735 72 Petrovice u Karviné, tel.: 596 311 592
předseda: Roman Martinek, mobil: 731 578 678, hospodář: Václav Pasz, mobil: 604 636 155

Severomoravské vodovody
a kanalizace Ostrava a.s.
se sídlem 28. října 1235/169
709 00 Ostrava – Mariánské Hory

LINEPLAN s.r.o.
28. října 2663 / 150
Ostrava
702 00

Značka: 9773/V004065/2023/JA
ID stavby: **011776**

Ostrava, dne: 28.03.2023

Věc: **Obnovení migrační prostupnosti řeky Olše v profilu jezu
Sovinec, řkm 20.369, parc.č. 2208/1, k.ú. Staré Město u Karviné**
Stanovisko k ohlášení stavby, resp. pro stavební povolení
Investor: Povodí Odry, státní podnik

K existenci sítí (ke stavebnímu záměru) pro výše uvedenou stavbu jsme vydali stanovisko dne 4.11.2022 pod zn.: 9773/V030492/2022/AUTOMAT.

Popis stavby:

Předložená projektová dokumentace řeší obnovení migrační prostupnosti řeky Olše v profilu jezu Sovinec, řkm 20.369 v k.ú. Staré Město u Karviné (dotčené parcely 2208/1, 2218/1 a 2211/1). V rámci stavby je řešena rekonstrukce jezu – jedná se o larsenovou konstrukci o výšce 0,76 m. Břehy a berma toku jsou v rozsahu jezu opevněny kamennou dlažbou do betonu. Pod jezem se v ose toku nachází výrazná šterková lavice, v nadjezí (cca 90 m nad úrovní jezu) se na konkávní straně toku nachází výrazný výmol. V rámci stavby je řešena rekonstrukce tohoto jezu na dnový stabilizační příčný práh a tím zejména obnovit migrační prostupnost toku Olše v předmětném profilu a také zvýšit protipovodňovou ochranu lokality při zachování stability koryta toku.

V rámci předmětné akce nebude v ochranném pásmu shybky vodovodního řadu v majetku SmVaK Ostrava a.s. (vodovod je uložen v chráničce) zřizována žádná trvalá stavba - budou jen nasypány dočasné zemní hrázky podélných jímek, které budou po ukončení stavby odtěženy - dno a břehy toku budou jen uvedeny do původního stavu.

Stanovisko k umístění:

Realizaci výše uvedené stavby na pozemcích dle zákresu zájmového území stavby v mapových podkladech SmVaK Ostrava a.s., k.ú. Staré Město u Karviné **dojde ke střetu** s vodohospodářským zařízením v majetku SmVaK Ostrava a.s., a to **vodovodními řadami DN 100 PVC a DN 100 PE** – viz mapová příloha (dále jen „v provozování SmVaK Ostrava a.s.“). Požadujeme respektovat toto zařízení – viz Podmínky týkající se realizace stavby.

Zákres dotčených zařízení v provozování SmVaK Ostrava a.s. je pouze orientační, proto je povinností investora – stavebníka před zahájením prací požádat o vytyčení zařízení v provozování SmVaK Ostrava a.s.

Vytyčení provede na základě objednávky (vodovod – středisko vodovodních sítí Havířov – tel.: 596 384 111). V případě nesplnění této povinnosti je investor – stavebník povinen nahradit vlastníkově a provozovateli případnou škodu způsobenou na vodohospodářském zařízení v důsledku neprovedení vytyčení.

S výše uvedenou stavbou (dle předložených podkladů) výjimečně **souhlasíme** za níže uvedených podmínek.

Značka: 9773/V004065/2023/JA

ID stavby: 011776

Podmínky pro provádění prací:

Při provádění prací, jimiž mohou být dotčena zařízení v provozování SmVaK Ostrava a.s., je stavebník povinen učinit veškerá opatření tak, aby nedošlo k poškození tohoto zařízení a splnit následující podmínky:

- Písemně uvědomit příslušné provozní středisko (kontakty viz výše) o zahájení prací, a to nejméně 14 dnů předem.
- Před zahájením zemních prací je stavebník – investor povinen zabezpečit vytyčení zařízení v provozování SmVaK Ostrava a.s., s vytyčením prokazatelně seznámit pracovníky, kteří budou práce provádět (kontakt viz výše).
- Zemní práce do vzdálenosti 1 m od okraje zařízení v provozování SmVaK Ostrava a.s. budou prováděny ručním výkopem se zvýšenou opatrností tak, aby nedošlo k poškození našich vedení a zařízení. V případě obnažení potrubí bude toto zabezpečeno před poškozením a bude přizván zástupce SmVaK Ostrava a.s. (kontakt viz výše) za účelem provedení kontroly obnaženého zařízení. Na místě bude se zástupcem SmVaK Ostrava a.s. dohodnut další postup. V případě zjištění porušení této podmínky, bude stavebník povinen na vyzvání SmVaK Ostrava a.s. opětovně provést obnažení dotčeného zařízení pro provedení dodatečné kontroly.
- Ochranné pásmo vodovodního potrubí je stanoveno § 23 zákona č. 274/2001 Sb. v platném znění o vodovodech a kanalizacích pro veřejnou potřebu a je vymezeno vodorovnou vzdáleností od vnějšího líce stěny potrubí na každou stranu
 - u vodovodních a kanalizačních řadů do průměru 500 mm včetně – **1,5 m**.
- Na základě vytyčení, v místech kolize se zařízením v provozování SmVaK Ostrava a.s., je investor – stavebník povinen respektovat ochranné pásmo vodovodního potrubí a umístit stavbu mimo toto ochranné pásmo.
- Při úpravě povrchu terénu v ochranném pásmu bude zachováno alespoň minimální krytí vodovodního potrubí v souladu s ČSN 73 6005 - se snižováním nebo zvyšováním vrstvy zeminy nesouhlasíme. Veškeré poklopy armatur (šoupátkové, hydrantové) požadujeme upravit do nivelety konečných úprav terénu.
- Dočasné hrázky požadujeme realizovat dle popisu v předložené projektové dokumentaci.
- Po dobu stavby budou přístupny ovládací armatury vodovodní sítě (šoupáky, hydranty a ventily na vodovodních přípojkách) . **Po dobu výstavby musí být také umožněn bezplatný přístup a příjezd odpovídající techniky ke zmiňovanému zařízení.**
- Stavby pevných konstrukcí, stejně jako výsadbu trvalých porostů požadujeme umístit mimo ochranné pásmo vodovodního potrubí.
- Výsadbu stromů požadujeme realizovat s ohledem na následný růst stromů včetně kořenového systému. Kořeny stromů požadujeme ochránit folií proti prorůstání kořenového systému.
- Příp. kácení stromů v ochranném pásmu zařízení SmVaK Ostrava a.s. požadujeme provést na základě projednání s kompetentními pracovníky SmVaK Ostrava a.s. Kácení musí být realizováno tak, aby nedošlo k poškození stávajícího zařízení SmVaK Ostrava a.s.
- Stávající zařízení SmVaK Ostrava a.s. požadujeme během prací zajistit proti poškození.

Značka: 9773/V004065/2023/JA

ID stavby: 011776

- V rozsahu ochranného pásma našich vedení nebudou zřizovány zařízení staveniště (stavební buňky, apod.), skládky materiálu, zeminy, apod. Dále nebudou v rozsahu ochranného pásma zařízení SmVaK Ostrava a.s. parkovány stavební stroje (bagry, nákladní vozidla, apod.).
- **Před zahájením a po ukončení prací bude řešená lokalita fyzicky zdokumentována a předána za účasti pracovníků SmVaK Ostrava a.s. a zároveň bude po ukončení prací provedena kontrola. O předání a převzetí a provedené kontrole bude vyhotoven zápis ve stavebním deníku. Bez tohoto zápisu nesouhlasíme s vydáním souhlasu o užívání stavby.**
- Případné poškození zařízení v provozování SmVaK Ostrava a.s. bude neprodleně oznámeno na poruchovou linku SmVaK Ostrava a.s. s nepřetržitou službou (tel. 800292300).

Pokud při dalších jednáních se SmVaK Ostrava a.s. bude investor zastupován třetí osobou, požadujeme, aby nedílnou součástí žádosti o stanovisko byla plná moc, příp. pověření k zastupování.

Platnost tohoto stanoviska je 1 rok.

**Severomoravské vodovody
a kanalizace Ostrava a.s.**
28. října 1235/169, Mariánské Hory,
709 00 Ostrava 26

Milada Szkanderová
vedoucí oddělení vyjadřování

Přílohy:

- Orientační zakres zařízení v provozování SmVaK Ostrava a.s.

(17)

KARVINÁ - STARÉ MĚSTO

- Čárkované provedení níže uvedených stylů čar znamená přibližnou přesnost určení polohy sítě.
- Čerchované provedení níže uvedených stylů čar znamená uložení v šachtě, v mostovce atp.
- Vodovod
- Vodovod provozovaný
- Kanalizace jednotná
- Kanalizace splašková
- Kanalizace dešťová
- Kanalizace tlaková
- Odlehčovací stoky
- Kanalizace jednotná provozovaná
- Kanalizace splašková provozovaná
- Kanalizace dešťová provozovaná
- Kanalizace, vodovod není v majetku ani provozování SmVaK
- Elektro kabel

Orientační zakres sítě
SmVaK Ostrava a.s.

Kat. území:
Staré Město u Karviné

Tisk dne: **14.02.2023**

Číslo vyjádření: **004065 / 2023**

Měřítko: **1:1500**

0 m 50

SmVaK
Severomoravské vodovody
a kanalizace Ostrava a.s.
aqualia



POSPX006D0Z5

Váš dopis zn.: 021-2023-3
Ze dne:

LINEPLAN s.r.o.
28. října 2663/150
70200 Ostrava 2, Moravská Ostrava

Naše č.j.: POD/3369/2023
Spis. zn.: 923.2_31
Vyřizuje: Ing. Kateřina Fochtová
Tel.: 596657273
E-mail: Katerina.Fochtova@pod.cz
Datum: 01.03.2023

Obnovení migrační prostupnosti řeky Olše v profilu jezu Sovinec, ř. km 20.369 - stanovisko správce povodí

Dne 20.2.2023 jste nás požádali o stanovisko k projektové dokumentaci pro stavební povolení výše uvedené stavby.

Jedná se o odstranění dnes již nadbytečného jezu, čímž dojde k obnovení migrační propustnosti v předmětném profilu.

Konstrukce jezu je larsenová, na těleso navazuje vývar, opevnění břehů je z dlažby do betonu.

Jez bude přebudován na příčný práh.

Po odtěžení výplně mezi Larsenovými stěnami demontáží ocelových táhel bude provedeno upálení štětovic cca 10 cm pod dno. Opevnění břehů bude odstraněno. Odstranění jezu vyvolá nutnost úpravy nivelety dna a úpravu břehů, které budou nově opevněny kamennou patkou. Na patku bude navazovat kamenná rovinanina, která bude přetažená za břehovou hranu.

V rámci projektové dokumentace byl stanoven rovněž vliv odstranění jezu na průchod velkých vod. Současná výšková úroveň hladiny stoleté vody, která je v profilu jezu na kótě 223,74 m n. m., bude po jeho odstranění na kótě 223,62 m n. m.

Záplavové území vodního toku Olše v úseku ř. km 21,800 až 34,800, ve smyslu § 66 Zákona o vodách č. 254/2001 Sb., bylo v zájmovém úseku stanoveno Krajským úřadem Moravskoslezského kraje dne 23.10.2018 s č. j. MSK 109789/2018.

Zájmové území stavby se nachází ve stanoveném záplavovém území stoleté vody a zároveň v aktivní zóně záplavového území.

Upozorňujeme, že za případné škody způsobené průchodem velkých vod po dobu realizace akce, nebo po jejím dokončení, neponese Povodí Odry, s.p. zodpovědnost.

Z hlediska správce povodí a správce vodního toku Olše nemáme k záměru připomínek a jeho realizace je možná.

CD s projektovou dokumentací si ponecháváme pro služební potřeby.

K předmětné stavbě dále uvádíme následující:

Stavba je navržena v povodí vodního útvaru HOD_0840 Olše od státní hranice po tok Petrůvka. Ekologický stav tohoto útvaru byl vyhodnocen jako střední. U vodního útvaru se předpokládá nedosažení dobrého chemického stavu. Celkový stav tohoto útvaru byl vyhodnocen jako nevyhovující.

Správce povodí posoudil vliv záměru na stav a potenciál útvarů povrchových vod a na stav útvarů podzemních vod podle "Metodického pokynu k posouzení možnosti vlivu záměru na stav dotčených vodních útvarů, MZe a MŽP, 02/2018".

Z hlediska zájmů daných platným Národním plánem povodí Odry a Plánem dílčího povodí Horní Odry (ustanovení § 24 až § 26 vodního zákona) je uvedený záměr možný, protože lze předpokládat, že záměrem nedojde ke zhoršení chemického stavu a ekologického stavu dotčených útvarů povrchových vod a chemického stavu a kvantitativního stavu útvarů podzemních vod, a že nebude znemožněno dosažení jejich dobrého stavu.

Toto hodnocení vychází z posouzení souladu daného záměru s výše uvedenými platnými dokumenty.

Záměr „Obnovení migrační prostupnosti řeky Olše v profilu jezu Sovinec, ř. km 20.369“ je v souladu s Plánem pro zvládání povodňových rizik v povodí Odry.

Platnost tohoto stanoviska je dva roky od data vydání.

Povodí Odry

státní podnik 230

701 26 Ostrava, Varenská 49

IČ: 70890021 DIČ: CZ70890021

Pavlas

Ing. Lukáš Pavlas

vedoucí odboru

vodohospodářských koncepcí a informací



STATUTÁRNÍ MĚSTO KARVINÁ

Magistrát města Karviné

Odbor komunálních služeb

 LINEPLAN s.r.o. projektová činnost ve výstavbě
17 -03- 2023
ZAKÁZKA č.:

VÁŠ DOPIS ZN.: 019-2023-3
 ZE DNE: 14.02.2023

ČÍSLO JEDNACÍ: SMK/040532/2023
 SPISOVÁ ZNAČKA: SMK/022557/2023/02

VYŘIZUJE: Mgr. Michal Reczek
 TELEFON: 596 387 346
 E-MAIL: michal.reczek@karvina.cz

LISTŮ/PŘÍLOH: 1/1
 DATUM: 17.03.2023

Povodí Odry, státní podnik
 Varenská 3101/49
 702 00 Ostrava – Moravská Ostrava

zastoupeno:
 LINEPLAN s.r.o.
 28. října 2663/150
 702 00 Ostrava – Moravská Ostrava
 IDDS: y5ain84

**datová
schránka**

Vyjádření vlastníka k záměru

Statutární město Karviná, Odbor komunálních služeb Magistrátu města Karviné obdržel Vaši žádost o vydání vyjádření vlastníka k záměru stavby pod názvem „Obnovení migrační prostupnosti řeky Olše v profilu jezu Sovinec, řkm 20.369“ v Karviné – Starém Městě.

Předložená dokumentace řeší stavební úpravy stávajícího jezu na toku Olše v řkm 20,369 spočívající v jeho snížení a tím prakticky odstranění, kdy stávající larsenový jez o výšce cca 1,5 m bude snížen o cca 1,45 m na úroveň původní nivelety toku a rekonstruován tak na dnový stabilizační příčný práh. Touto úpravou dojde obnovení migrační prostupnosti toku Olše v předmětném profilu a také bude zvýšena protipovodňová ochrana lokality. V úseku délky 90 m bude upravena niveleta a břehové opevnění.

Stávající jez je již nepotřebný, protože levobřežní čerpací stanice, pro kterou zajišťoval hladinu stálého nadržení v nadjezí pro umožnění odběru vody, již ukončila činnost.

Příjezd na místo stavby bude umožněn po stávajících komunikacích – z pravého břehu po účelové komunikaci veřejně přístupné na ul. U Řeky, která navazuje na stejnojmennou místní komunikaci a dále další komunikace. Z levého břehu pak po nezpevněné účelové komunikaci kolem areálu již nefunkční čerpací stanice a dále po místní komunikaci na ul. Sovinecké.

Dle předložené dokumentace budou přístupem na staveniště dotčen pozemek parcelní číslo (dále p. č.) 1653 v katastrálním území (dále k. ú.) Staré Město u Karviné, který je ve vlastnictví statutárního města Karviné a dále budou dotčeny pozemky p. č. 7232/1, 2218/2, 2218/3 a 7311 v k. ú. Karviná-Doly, kdy pozemek p. č. 7311 je ve vlastnictví statutárního města Karviné. Přímě dotčené stavbou pak budou pozemky p. č. 2211/1, 2208/1 a 2218/1 v k. ú. Staré Město u Karviné.

Po posouzení Vaší žádosti, statutární město Karviná, Magistrát města Karviné, Odbor komunálních služeb, jako vlastník a správce dotčených pozemků, komunikací a veřejného prostranství, vydává, pro účely řízení vedených dle zákona č. 183/2006 Sb., o územním plánování a stavebním řádu, ve znění pozdějších předpisů, pro účely řízení vedených u silničního správního úřadu a pro účely majetkoprávního vypořádání pozemků toto vyjádření, kterým stanovuje tyto podmínky a sděluje následující:

1. Statutární město Karviná, Odbor majetkový Magistrátu města Karviné připravuje realizaci stavby pod názvem „Lávka přes řeku Olši v Karviné – Starém Městě“, umístění viz příložená situace. Dokumentaci zpracovává DOPRAVOPROJEKT Ostrava a.s.
2. Souhlasíme s navrhovaným vedením staveništní dopravy po místní a účelové komunikaci na ul. U Řeky, umístěné na pozemku p. č. 1653, 1654 a 2207/1 v k. ú. Staré Město u Karviné a úseku místní komunikace na ul. Sovinecké, umístěné na pozemku p. č. 7311 v k. ú. Karviná-Doly.

Všechny místní a účelové komunikace, u nichž dojde k poškození povrchu prováděním stavby a prováděním dopravy na stavbu, požadujeme opravit v celé šíři a dotčené délce, včetně výměny obrub (tam kde jsou umístěny) a opravy konstrukčních vrstev.

MMKASS12579281



jednoznačný identifikátor dokumentu

■ STATUTÁRNÍ MĚSTO KARVINÁ ■ Magistrát města Karviné | Adresa sídla: Fryštátská 72/1, 733 24 Karviná-Fryštát
 Adresa pro osobní kontakt: Karola Šliwky 618/11, 733 24 Karviná-Fryštát | IČO: 00297534 | DIČ: CZ00297534
 Telefon: 596 387 111 | Fax: 596 387 264 | E-mail: epodatelna@karvina.cz | Datová schránka: es5bv8q | Web: www.karvina.cz

Před zahájením stavebních prací a v jejich průběhu je nutné pořídit fotodokumentaci používaných komunikací a prostranství v majetku statutárního města Karviné, na kterých bude staveništní doprava prováděna. Fotodokumentace bude předána Odboru komunálních služeb Magistrátu města Karviné před zahájením stavebních prací a v jejich průběhu.

3. Stavební práce musí být prováděny tak, aby doba omezení provozu a obtěžování okolí byla snížena na minimum. Při provádění stavebních prací musí být používané komunikace udržovány ve schůdném, sjízdném a čistém stavu, je nutno provádět jejich průběžné a neprodlené čištění a v případě sucha zamezovat prašnosti kropením.
4. Před zahájením stavebních prací a umístěním stavebního zařízení na pozemku v majetku statutárního města Karviné je povinen investor, případně pověřená prováděcí firma, požádat Odbor komunálních služeb Magistrátu města Karviné, nejméně 30 dnů předem, o souhlas s užíváním veřejného prostranství, kontaktní osoba: **Pavel Gajdziok**, tel. 596 387 371.
5. Požadujeme min 7 dní před započatím stavby zajistit informování občanů v okolí ul. U Řeky o začátku stavby, délce jejího trvání a omezením, které jsou spojeny se staveništní dopravou na této ulici.
6. Sdělujeme, že stavbou nedojde k dotčení sítí veřejného osvětlení ve vlastnictví statutárního města Karviné.
7. Dojde-li vlivem staveništní dopravy, umístěním stavebního materiálu, zařízení a poježděním mechanizace k poškození tělesa dalších komunikací, chodníků a travnatých ploch v majetku statutárního města Karviné, tyto budou po dokončení stavby opraveny v plném rozsahu a uvedeny do nezávadného stavu. Poškozený živичný povrch komunikace bude odfrézován a bude provedena pokládka nového živичného koberce včetně konstrukčních vrstev a nový obrub, a to v celé délce a šíři poškozené komunikace. Poškozené chodníky ze zámkové dlažby budou předlážděny včetně opravy konstrukčních vrstev, poškozené dlažby a obruby musí být vyměněny za nové, a to v celé šíři a délce dotčeného chodníku. Po dokončení stavebních prací bude těleso komunikace, pomocné pozemky a vodní režim komunikace uvedeny do nezávadného stavu a upraveny tak, aby mohly bez závad sloužit svému účelu. Na všech dotčených travnatých plochách a to jak stavbou, tak i umístěním stavebního zařízení, zeminy a materiálu budou důkladně provedeny sadové úpravy.
8. Veškeré odpady je nutno zařazovat podle druhu a kategorie a při kontrole prokázat, že s odpadem bylo nakládáno v souladu se zákonem č. 541/2020 Sb., o odpadech.

Především je nutné dbát na povinnost, aby při odstraňování stavby, provádění stavby nebo údržbě stavby byl dodržen postup pro nakládání s vybouranými stavebními materiály určenými pro opětovné použití, vedlejšími produkty a stavebními a demoličními odpady tak, aby byla zajištěna nejvyšší možná míra jejich opětovného použití a recyklace.
9. Upozorňujeme, že stavebník je povinen v případě dotčení pozemků statutárního města Karviné, jako osoby, která má vlastnická nebo jiná věcná práva k pozemkům nebo stavbám na nich a tyto pozemky mají společnou hranici s pozemkem, na kterém má být záměr uskutečněn, požádat Odbor majetkový, oddělení majetkoprávní o majetkoprávní vypořádání zasažených pozemků.

Toto vyjádření vlastníka k záměru nenahrazuje povolení nebo rozhodnutí příslušných správních orgánů, potřebných k realizaci stavby.

Platnost tohoto vyjádření končí dne 17.03.2024

Ing. Jana Maierová
vedoucí odboru

podepsáno elektronicky

Na vědomí: Odbor majetkový





STATUTÁRNÍ MĚSTO KARVINÁ

Magistrát města Karviné

Odbor komunálních služeb

 LINEPLAN s.r.o. projektová činnost ve výstavbě
17 -03- 2023
ZAKÁZKA č.:

VÁŠ DOPIS ZN.: 019-2023-3

ZE DNE: 14.02.2023

ČÍSLO JEDNACÍ: SMK/040532/2023

SPISOVÁ ZNAČKA: SMK/022557/2023/02

VYŘIZUJE: Mgr. Michal Reczek

TELEFON: 596 387 346

E-MAIL: michal.reczek@karvina.cz

LISTŮ/PŘÍLOH: 1/1

DATUM: 17.03.2023

Povodí Odry, státní podnik

Varenská 3101/49

702 00 Ostrava – Moravská Ostrava

zastoupeno:

LINEPLAN s.r.o.

28. října 2663/150

702 00 Ostrava – Moravská Ostrava

IDDS: y5ain84

**datová
schránka**

Vyjádření vlastníka k záměru

Statutární město Karviná, Odbor komunálních služeb Magistrátu města Karviné obdržel Vaši žádost o vydání vyjádření vlastníka k záměru stavby pod názvem „Obnovení migrační prostupnosti řeky Olše v profilu jezu Sovinec, řkm 20.369“ v Karviné – Starém Městě.

Předložená dokumentace řeší stavební úpravy stávajícího jezu na toku Olše v řkm 20,369 spočívající v jeho snížení a tím prakticky odstranění, kdy stávající larsenový jez o výšce cca 1,5 m bude snížen o cca 1,45 m na úroveň původní nivelety toku a rekonstruován tak na dnový stabilizační příčný práh. Touto úpravou dojde obnovení migrační prostupnosti toku Olše v předmětném profilu a také bude zvýšena protipovodňová ochrana lokality. V úseku délky 90 m bude upravena niveleta a břehové opevnění.

Stávající jez je již nepotřebný, protože levobřežní čerpací stanice, pro kterou zajišťoval hladinu stálého nadržení v nadjezí pro umožnění odběru vody, již ukončila činnost.

Příjezd na místo stavby bude umožněn po stávajících komunikacích – z pravého břehu po účelové komunikaci veřejně přístupné na ul. U Řeky, která navazuje na stejnojmennou místní komunikaci a dále další komunikace. Z levého břehu pak po nezpevněné účelové komunikaci kolem areálu již nefunkční čerpací stanice a dále po místní komunikaci na ul. Sovinecké.

Dle předložené dokumentace budou přístupem na staveniště dotčen pozemek parcelní číslo (dále p. č.) 1653 v katastrálním území (dále k. ú.) Staré Město u Karviné, který je ve vlastnictví statutárního města Karviné a dále budou dotčeny pozemky p. č. 7232/1, 2218/2, 2218/3 a 7311 v k. ú. Karviná-Doly, kdy pozemek p. č. 7311 je ve vlastnictví statutárního města Karviné. Přímě dotčené stavbou pak budou pozemky p. č. 2211/1, 2208/1 a 2218/1 v k. ú. Staré Město u Karviné.

Po posouzení Vaší žádosti, statutární město Karviná, Magistrát města Karviné, Odbor komunálních služeb, jako vlastník a správce dotčených pozemků, komunikací a veřejného prostranství, vydává, pro účely řízení vedených dle zákona č. 183/2006 Sb., o územním plánování a stavebním řádu, ve znění pozdějších předpisů, pro účely řízení vedených u silničního správního úřadu a pro účely majetkoprávního vypořádání pozemků toto vyjádření, kterým stanovuje tyto podmínky a sděluje následující:

1. Statutární město Karviná, Odbor majetkový Magistrátu města Karviné připravuje realizaci stavby pod názvem „Lávka přes řeku Olši v Karviné – Starém Městě“, umístění viz příložená situace. Dokumentaci zpracovává DOPRAVOPROJEKT Ostrava a.s.
2. Souhlasíme s navrhovaným vedením staveništní dopravy po místní a účelové komunikaci na ul. U Řeky, umístěné na pozemku p. č. 1653, 1654 a 2207/1 v k. ú. Staré Město u Karviné a úseku místní komunikace na ul. Sovinecké, umístěné na pozemku p. č. 7311 v k. ú. Karviná-Doly.

Všechny místní a účelové komunikace, u nichž dojde k poškození povrchu prováděním stavby a prováděním dopravy na stavbu, požadujeme opravit v celé šíři a dotčené délce, včetně výměny obrub (tam kde jsou umístěny) a opravy konstrukčních vrstev.

MMKASS12579281



jednoznačný identifikátor dokumentu

■ STATUTÁRNÍ MĚSTO KARVINÁ ■ Magistrát města Karviné | Adresa sídla: Fryštátská 72/1, 733 24 Karviná-Fryštát
 Adresa pro osobní kontakt: Karola Šliwky 618/11, 733 24 Karviná-Fryštát | IČO: 00297534 | DIČ: CZ00297534
 Telefon: 596 387 111 | Fax: 596 387 264 | E-mail: epodatelna@karvina.cz | Datová schránka: es5bv8q | Web: www.karvina.cz

Před zahájením stavebních prací a v jejich průběhu je nutné pořídit fotodokumentaci používaných komunikací a prostranství v majetku statutárního města Karviné, na kterých bude staveništní doprava prováděna. Fotodokumentace bude předána Odboru komunálních služeb Magistrátu města Karviné před zahájením stavebních prací a v jejich průběhu.

3. Stavební práce musí být prováděny tak, aby doba omezení provozu a obtěžování okolí byla snížena na minimum. Při provádění stavebních prací musí být používané komunikace udržovány ve schůdném, sjízdném a čistém stavu, je nutno provádět jejich průběžné a neprodlené čištění a v případě sucha zamezovat prašnosti kropením.
4. Před zahájením stavebních prací a umístěním stavebního zařízení na pozemku v majetku statutárního města Karviné je povinen investor, případně pověřená prováděcí firma, požádat Odbor komunálních služeb Magistrátu města Karviné, nejméně 30 dnů předem, o souhlas s užíváním veřejného prostranství, kontaktní osoba: **Pavel Gajdziok**, tel. 596 387 371.
5. Požadujeme min 7 dní před započítím stavby zajistit informování občanů v okolí ul. U Řeky o začátku stavby, délce jejího trvání a omezením, které jsou spojeny se staveništní dopravou na této ulici.
6. Sdělujeme, že stavbou nedojde k dotčení sítí veřejného osvětlení ve vlastnictví statutárního města Karviné.
7. Dojde-li vlivem staveništní dopravy, umístěním stavebního materiálu, zařízení a poježděním mechanizace k poškození tělesa dalších komunikací, chodníků a travnatých ploch v majetku statutárního města Karviné, tyto budou po dokončení stavby opraveny v plném rozsahu a uvedeny do nezávadného stavu. Poškozený živичný povrch komunikace bude odfrézován a bude provedena pokládka nového živичného koberce včetně konstrukčních vrstev a nový obrub, a to v celé délce a šíři poškozené komunikace. Poškozené chodníky ze zámkové dlažby budou předlážděny včetně opravy konstrukčních vrstev, poškozené dlažby a obruby musí být vyměněny za nové, a to v celé šíři a délce dotčeného chodníku. Po dokončení stavebních prací bude těleso komunikace, pomocné pozemky a vodní režim komunikace uvedeny do nezávadného stavu a upraveny tak, aby mohly bez závad sloužit svému účelu. Na všech dotčených travnatých plochách a to jak stavbou, tak i umístěním stavebního zařízení, zeminy a materiálu budou důkladně provedeny sadové úpravy.
8. Veškeré odpady je nutno zařazovat podle druhu a kategorie a při kontrole prokázat, že s odpadem bylo nakládáno v souladu se zákonem č. 541/2020 Sb., o odpadech.

Především je nutné dbát na povinnost, aby při odstraňování stavby, provádění stavby nebo údržbě stavby byl dodržen postup pro nakládání s vybouranými stavebními materiály určenými pro opětovné použití, vedlejšími produkty a stavebními a demoličními odpady tak, aby byla zajištěna nejvyšší možná míra jejich opětovného použití a recyklace.
9. Upozorňujeme, že stavebník je povinen v případě dotčení pozemků statutárního města Karviné, jako osoby, která má vlastnická nebo jiná věcná práva k pozemkům nebo stavbám na nich a tyto pozemky mají společnou hranici s pozemkem, na kterém má být záměr uskutečněn, požádat Odbor majetkový, oddělení majetkoprávní o majetkoprávní vypořádání zasažených pozemků.

Toto vyjádření vlastníka k záměru nenahrazuje povolení nebo rozhodnutí příslušných správních orgánů, potřebných k realizaci stavby.

Platnost tohoto vyjádření končí dne 17.03.2024

Ing. Jana Maierová
vedoucí odboru

podepsáno elektronicky

Na vědomí: Odbor majetkový





DIAMO, státní podnik
odštěpný závod DARKOV
Stonavská 2179, Doly
735 06 Karviná

LINEPLAN s.r.o.
Ing. Marek Boháč
28. října 2663/150
702 00 Ostrava-Moravská Ostrava

Vaše značka/ze dne

022-2023-3

20.02.2023

Naše značka

D700/01866/2023

Vyřizuje/Tek

Hendrychová/596262730

Karviná

2023-03-30

Stanovisko pro akci „**Obnovení migrační prostupnosti řeky Olše v profilu jezu Sovinec, řkm 30.369**“ v katastrálním území Staré Město u Karviné

Vážený pane,

dne 20. 02. 2023 jste e-mailem požádal státní podnik DIAMO, odštěpný závod DARKOV o souhlas se vstupem na pozemek parc. č. 2218/2 v k. ú. Staré Město u Karviné z důvodu realizace výše uvedené akce (dále také „stavba“), jejíž rozsah je zřejmý z přiložené dokumentace, která byla součástí Vaší žádosti.

Pozemek parc. č. 2218/2 v k. ú. Staré Město u Karviné je ve vlastnictví České republiky, kdy právo hospodařit s majetkem státu má DIAMO, státní podnik, se sídlem Máchova 201, 471 27 Stráž pod Ralskem. V dané lokalitě potom pozemky spravuje DIAMO, státní podnik, odštěpný závod DARKOV (dále také „správce“).

K předložené žádosti pro výše uvedenou akci sdělujeme, že se vstupem na pozemek parc. č. 2218/2 k. ú. Staré Město u Karviné souhlasíme za níže uvedených podmínek:

- Stavebník (investor) bude při přípravě a provádění prací co nejvíce šetřit práv správce pozemku.
- Stavebník (investor) bude během stavby a dopravy materiálu udržovat sjízdnost, schůdnost a čistotu stávajících komunikací.
- Po dokončení prací budou uhrazeny veškeré případné škody způsobené stavbou na pozemku, porostech či tělesu komunikace nebo případné škody vzniklé třetím osobám.
- Po dokončení prací budou dotčené části pozemku a tělesa komunikace uvedeny do původního stavu a předány protokolárně zpět do užívání správci včetně fotodokumentace stavu pozemku před a po ukončení akce (kontakt. osoba: Bc. Petra Kabaštová, tel.: 596 262 297, mob.: 607 067 355, e-mail: kabastova@diamo.cz).

Vzhledem k tomu, že v zájmovém území stavby se nachází ve správě státního podniku DIAMO, odštěpného závodu DARKOV blíže nespecifikované potrubí kanalizace (v podzemním provedení s výpustí) a 2 x potrubí provozní vody JS 700 (v nadzemním provedení nad příjezdovou cestou) Vás upozorňujeme, že při realizaci akce je třeba dodržet i tyto následující všeobecné podmínky:


1. Před zahájením zemních prací zabezpečit vytyčení zařízení ve správě DIAMO, s. p., o. z. DARKOV (p. Martin Szturc, mob.: 725 843 528, e-mail: szturc@diamo.cz) a s vytyčením prokazatelně seznámit pracovníky, kteří budou stavbu provádět.

2. Zajistit případné přeložky sítí, u kterých bude DIAMO, s. p., o. z. DARKOV požadovat zachování jejich funkčnosti.
3. Dodržovat rozestupy inženýrských sítí a jejich křížení dle normy ČSN 73 6005.
4. Při křížení inženýrských sítí ve správě DIAMO, s. p., o. z. DARKOV nutno dbát zvýšené opatrnosti. Obnažené potrubí nutno zajistit proti poškození.
5. Zemní práce do vzdálenosti 1m od okraje stávajících potrubí budou prováděny ručním výkopem se zvýšenou opatrností tak, aby nedošlo k poškození vedení a zařízení ve správě DIAMO, s. p., o. z. DARKOV.
6. V rozsahu ochranného pásma nebudou zřizovány skládky materiálu, zeminy apod.
7. V případě nutnosti přejezdu potrubí těžkou technikou je nutné zřídit přejezdová pásma s ochranou proti poškození.
8. V případě nutnosti podjezdu potrubí technikou je nutné brát ohled na šířku a výšku podjezdu, zřídit přejezdová pásma a velikost používané techniky tak, aby nedošlo k poškození podjížděného potrubí.
9. V době provádění stavby požadujeme, aby vpustě a šachty kanalizace byly chráněny před poškozením a zasypáním stavební sutí.
10. Před zahájením záhozu přizvat na kontrolu inženýrských sítí zodpovědného pracovníka dané lokality (p. Martin Szturc, mob.: 725 843 528, e-mail: szturc@diamo.cz). Tato kontrola bude zaznamenána ve stavebním deníku. Bez této kontroly nesouhlasíme se zahájením záhozu.
11. V případě, že by při stavebních pracích bylo potrubí (nebo kanalizace) poškozeno požadujeme, aby stavebník oznámil tuto skutečnost bez prodlení DIAMO, státní podnik, odštěpný závod DARKOV (p. Martin Szturc, mob.: 725 843 528, e-mail: szturc@diamo.cz). Opravu poškozeného potrubí zajistí stavebník na své náklady.

S pozdravem

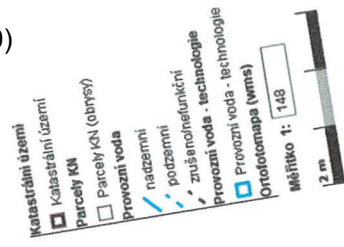
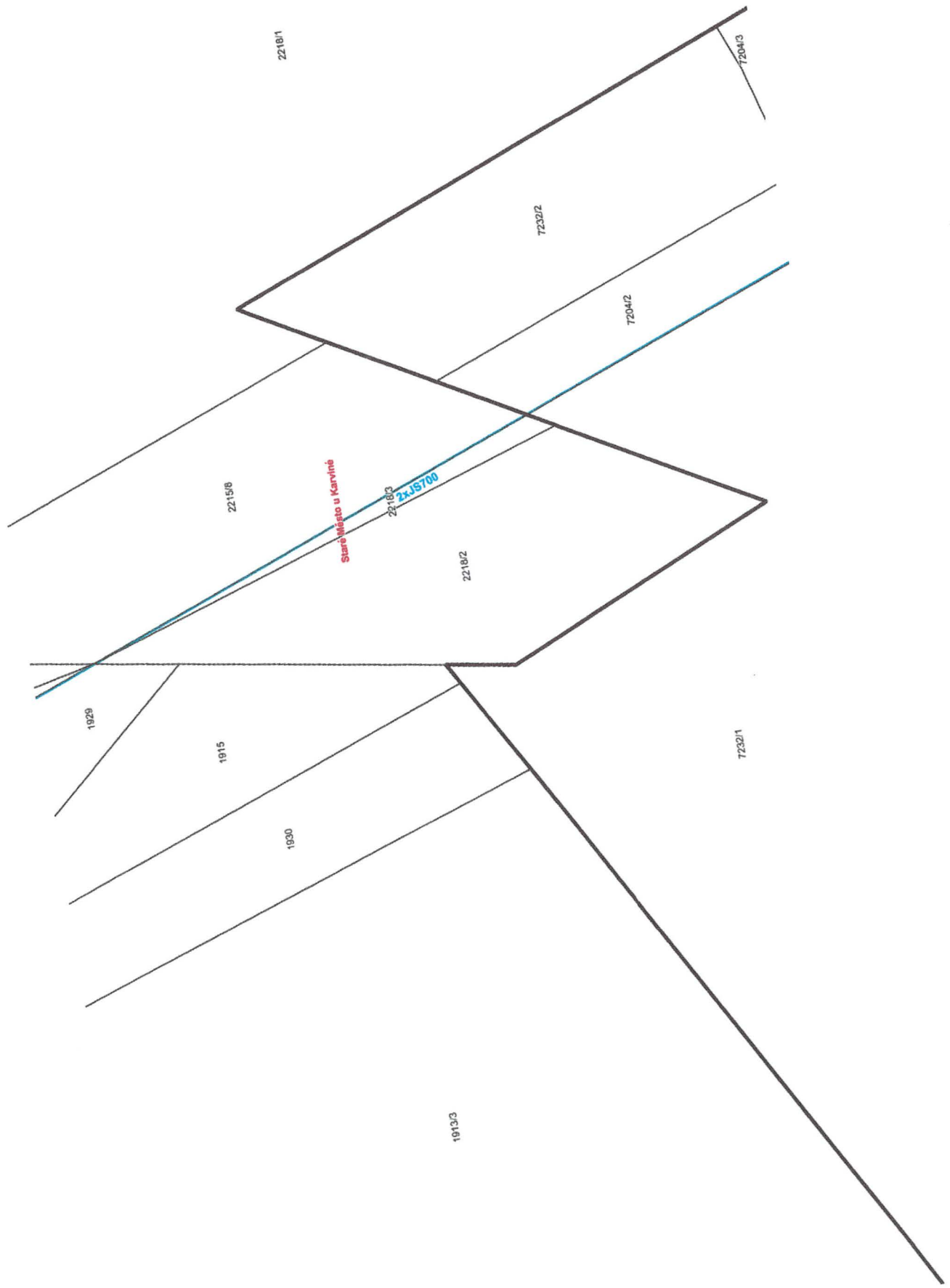
DIAMO, státní podnik
odštěpný závod DARKOV
Stonavská 2179, Doly
735 06 Karviná

②


Ing. Jiří Golasowski, Ph.D.
náměstek pro výrobu a ekologii
na základě Pověření ze dne 22. 12. 2021

Přílohy

- orientační zakres hlavní trasy potrubí



Smlouva o zřízení věcného břemene č. 1208/11

reg. č. smlouvy 6600503049

uzavřená podle ustanovení § 151n a násl. zákona č. 40/1964 Sb., občanský zákoník, ve znění pozdějších předpisů, mezi smluvními stranami:

Povinnou stranou z věcného břemene

Povodí Odry, státní podnik

zapsaný v obchodním rejstříku vedeném u Krajského soudu v Ostravě v oddílu A XIV, vložka 584,

se sídlem:

Varenská 49, Ostrava, Moravská Ostrava, PSČ 701 26

70890021

CZ70890021

zastupce ve věcech smluvních: Ing. Čestmír Vlček, obchodní ředitel

garant smlouvy: Eva Hanzlová

tel. 596 657 225, e-mail: hanzlova@pod.cz

bankovní spojení: Komerční banka, a.s., Ostrava, č.ú. 97104-761/0100

(dále jen povinný z věcného břemene)

Oprávněnou stranou z věcného břemene

OKD, a.s.

se sídlem: Ostrava, Moravská Ostrava, Prokešovo náměstí 6/2020, PSČ 728 30

zapsaná v obchodním rejstříku vedeném Krajským soudem v Ostravě oddíl B, vložka 2900

IČ: 26863154

DIČ: CZ26863154, plátce DPH

zastoupena na základě Plné moci ze dne 12.12.2011 Ing. Václavem Koptou, ředitelem VOJ Centrum servisních služeb

týká se vnitřní organizační složky nezapsané v obchodním rejstříku:

Centrum servisních služeb, se sídlem: Orlová-Lazy, č.p. 605, PSČ 735 11

IČ: 26863154(69)

bankovní spojení: Česká spořitelna, a.s., č.ú. 1650748349/0800

garant smlouvy: Ing. Roman Wojnar,

tel. 596 503 121, e-mail: wojnar@okd.cz

adresa pro zasílání písemností:

OKD, a. s. VOJ Centrum servisních služeb, Orlová-Lazy, č.p. 605, PSČ 735 11

adresa pro zasílání faktur vystavených pro VOJ Centrum servisních služeb:

OKD, a.s., Středisko účetnictví – přijaté faktury, Ostrava, Moravská Ostrava, Prokešovo náměstí 6/2020, PSČ 728 30

(dále jen oprávněný z věcného břemene)

I.

Předmět smlouvy

1) Česká republika je vlastníkem a povinný z věcného břemene má na základě zákona č. 305/2000 Sb., o povodích, a zákona č. 77/1997 Sb., o státním podniku, ve znění pozdějších předpisů, právo hospodařit s pozemky:

- parc. č. 2208/1 vodní plocha
- parc. č. 2221/1 ostatní plocha

Pozemky jsou zapsány na listu vlastnictví č. 76 pro katastrální území **Staré Město u Karviné**, obec Karviná, okres Karviná u Katastrálního úřadu pro Moravskoslezský kraj, Katastrální pracoviště Karviná.

2) Předmětem smlouvy je zřízení věcného břemene **umístění břehového opevnění** na části pozemků, uvedených v čl. I. odst. 1) této smlouvy. Pozemky byly zatíženy v rámci realizace stavby „Oprava povodňových škod – zpevnění levého břehu řeky Olše u objektu čerpací stanice Sovinec“, jejímž investorem je oprávněný.

II.

Obsah věcného břemene

1) Povinný z věcného břemene zřizuje touto smlouvou ve prospěch oprávněného z věcného břemene věcné břemeno spočívající v **umístění břehového opevnění** (VT Olše) na části pozemků uvedených v článku I. odst. 1) této smlouvy.

2) Věcné břemeno je zaměřeno v geometrickém plánu č. 1549-115/2011 ze dne 5.12.2011 vyhotoveném firmou KHGEO s.r.o. Hasičská 52/551, 700 30 Ostrava, který je nedílnou součástí této smlouvy.

3) Oprávněný z věcného břemene má právo vstupovat a vjíždět na pozemky v případě běžné údržby a opravy uvedeného břehového opevnění za podmínky, že v minimálně týdenním předstihu oznámí příslušnému vodohospodářskému provozu povinného provádění těchto činností. Vodohospodářský provoz má právo stanovit podmínky, za jakých bude výkon činností souvisejících s výkonem práva odpovídajícího věcnému břemenu prováděn, s výjimkou řešení havarijních stavů, které vyžadují okamžitý zásah.

4) Oprávněný z věcného břemene je povinen uvést dotčené pozemky i jeho okolí po provedených pracích (uvedených v čl. II. odst. 3) této smlouvy) do původního stavu, na své náklady a v dohodnutém termínu. Budou dodržena veškerá opatření dle zákona č. 254/2001 Sb., o vodách a o změně některých zákonů (vodní zákon), ve znění pozdějších předpisů.

5) Povinný z věcného břemene neodpovídá za škody způsobené cizím zaviněním anebo za škody, které by vznikly vlivem zvýšených průtoků vod, případně narušením stavby při přechodu ledů a při poklesech v důsledku důlních vlivů či zásahu třetí osoby, rovněž i za újmu na zdraví způsobenou při chůzi po pozemcích.

6) Oprávněný vždy plně hradí náklady na přemístění věcného břemene dle čl. I. této smlouvy v případech, kdy vodoprávní úřad, povodňový orgán, jiný příslušný orgán státní správy nebo povinný rozhodne o takové úpravě dotčených pozemků, že vznikne nutnost věcné břemeno přemístit. O této úpravě pozemků rozhodnou uvedené subjekty tehdy, pokud vyplýne potřeba její realizace jako povinnosti povinného ze zákona č. 254/2001 Sb., vodní zákon, č. 305/2000 Sb., o povodích, č. 114/1992 Sb., o ochraně přírody a krajiny a č. 183/2006 Sb., stavební zákon, všechny ve znění pozdějších předpisů. Jedná se zejména o plnění povinností vyplývajících ze správy vodních toků, zajištění protipovodňové ochrany, odstraňování škod způsobených mimořádnou přírodní událostí, př. povodněmi, zajištění splavnosti toku a realizaci všech dalších opatření a vodohospodářských úprav vedoucích ke zlepšení odtokových poměrů dotčeného vodního toku na pozemcích, na nichž je věcné břemeno, nebo na pozemcích nacházejících se v blízkosti dotčeného vodního toku. Přemístění věcného břemene bude součástí projektové dokumentace připravované povinným v rámci celé stavební úpravy dotčených pozemků a oprávněný se k tomu zavazuje poskytnout povinnému součinnost. V případě, že bude existovat jiná ekonomicky a technicky srovnatelná varianta úpravy pozemků bez nutnosti přemístění věcného břemene dle čl. I. této smlouvy, zavazuje se povinný tuto variantu realizace upřednostnit. Přemístění výše vyjmenovaného věcného břemene vyvolané třetí stranou vždy hradí třetí strana.

7) Oprávněný z věcného břemene se zavazuje, že dojde-li v budoucnu k dotčení předmětu věcného břemene v rámci udržovacích prací na toku, při úpravě toku apod., vydá obratem na žádost povinného písemné vyjádření k existenci předmětu věcného břemene a po výzvě povinného provede bezodkladně jeho vytýčení v terénu – obojí na své náklady.

8) Oprávněný z věcného břemene právo odpovídající věcnému břemenu, jak je uvedeno výše, přijímá a povinný z věcného břemene je povinen toto právo trpět. Věcné břemeno se zřizuje na dobu neurčitou.

III.

Hodnota věcného břemene

1) Výměra dotčená věcným břemenem na části těchto pozemků je:

katastrální území	parcela č.	dotčená výměra (m ²)
k.ú. Staré Město u KI	2208/1	6,53
	2221/1	167,22

2) Věcné břemeno se zřizuje za jednorázovou náhradu. Výše jednorázové náhrady byla vypočtena dle ceníku služeb a výkonů Povodí Odry, státní podnik, platného v době uzavření smlouvy (125,- Kč/m²), a omezena horní sazbou 20 000,- Kč.

Věcné břemeno se zřizuje za jednorázovou náhradu ve výši **20 000,- Kč + DPH**

3) Náhrada bude fakturována povinným z věcného břemene do 15-ti dnů po podání návrhu na vklad na katastrální úřad. Splatnost faktury se sjednává na 40 dnů od vystavení faktury. Faktura musí mít všechny náležitosti daňového dokladu dle zákona č. 235/04 Sb. a § 13a Obchodního zákoníku a obsahovat registrační číslo smlouvy oprávněného z věcného břemene.

4) Nebude-li tato částka uhrazena v uvedené lhůtě splatnosti faktury, je povinný z věcného břemene oprávněn požadovat po oprávněném z věcného břemene zaplacení úroku z prodlení dle zákona v platném znění.

IV.

K nabytí práv odpovídajících věcnému břemenu je nutný vklad do katastru nemovitostí u Katastrálního úřadu pro Moravskoslezský kraj, Katastrální pracoviště Karviná. Návrh na vklad podává a poplatek za provedení vkladu hradí oprávněný z věcného břemene.

V.

V případě, že vklad nebude proveden, je povinný z věcného břemene povinen náhradu vrátit oprávněnému z věcného břemene do 15-ti dnů od doručení rozhodnutí katastrálního úřadu o zamítnutí vkladu.

VI.

Případné škody na majetku povinného z věcného břemene, vzniklé při činnosti oprávněného z věcného břemene v souvislosti s vykonáváním práva odpovídajícího věcnému břemenu budou hrazeny dle příslušných ustanovení zákona č. 40/1964 Sb., občanský zákoník, ve znění pozdějších předpisů týkajících se odpovědnosti za škodu.

VII.

Smluvní strany navrhnou, aby katastrální úřad provedl vklad věcného břemene dle této smlouvy a toto břemeno vyznačil na listu vlastnictví povinného z věcného břemene ve prospěch oprávněného z věcného břemene.

VIII.

- 1) Smlouva, je vyhotovena v 6-ti stejnopisech s platností originálu, z nichž každá smluvní strana obdrží po podpisu jedno vyhotovení, 4 vyhotovení budou použita za účelem vkladu věcného břemene u příslušného katastrálního úřadu.
- 2) Tuto smlouvu lze měnit a doplňovat pouze písemnými, vzestupně číslovanými dodatky podepsanými oběma smluvními stranami.
- 3) V případě nedodržení ustanovení bodu II. odstavců 3), 4), 6) a 7) této smlouvy má povinný z věcného břemene právo vymáhat po oprávněném z věcného břemene smluvní pokutu ve výši Kč 10.000,-. Právo na náhradu škody uvedené v článku VI. není tímto dotčeno.
- 4) K této Smlouvě o zřízení věcného břemene je na základě statutu Povodí Odry, státní podnik, č.j.: 18086/2008-10000 ze dne 4.8.2008 (bod 5.5.9) vydán obecný předchozí souhlas zakladatele, kterým je Ministerstvo zemědělství České republiky.
- 5) Smluvní strany této smlouvy prohlašují, že jsou způsobilí k právním úkonům a k tomuto jednání oprávnění a že tato smlouva byla sepsána podle jejich pravé, vážné a svobodné vůle. Smlouva je uzavřena a nabývá účinnosti dnem jejího podpisu oběma smluvními stranami.
- 6) Smluvní strany dále prohlašují, že si smlouvu řádně přečetly a s jejím obsahem souhlasí. Na důkaz souhlasu připojují své podpisy.

V Ostravě dne: 30.12.2011

V Orlové dne: 10.1.2012

Za povinného z věcného břemene:

Za oprávněného z věcného břemene:



Ing. Čestmír Vlček
obchodní ředitel

OKS, a.s.
vnitřní orgán, vnitřní složka
Centrum servisních služeb
735 12 Ostrava, č.p.605
ředitel



Ing. Václav Kopta
ředitel VOJ Centrum servisních služeb
na základě Plné moci ze dne 12.12.2011

Povodí Odry,
státní podnik 162
701 26 Ostrava, Varenská 49

Ha. Bl. P.





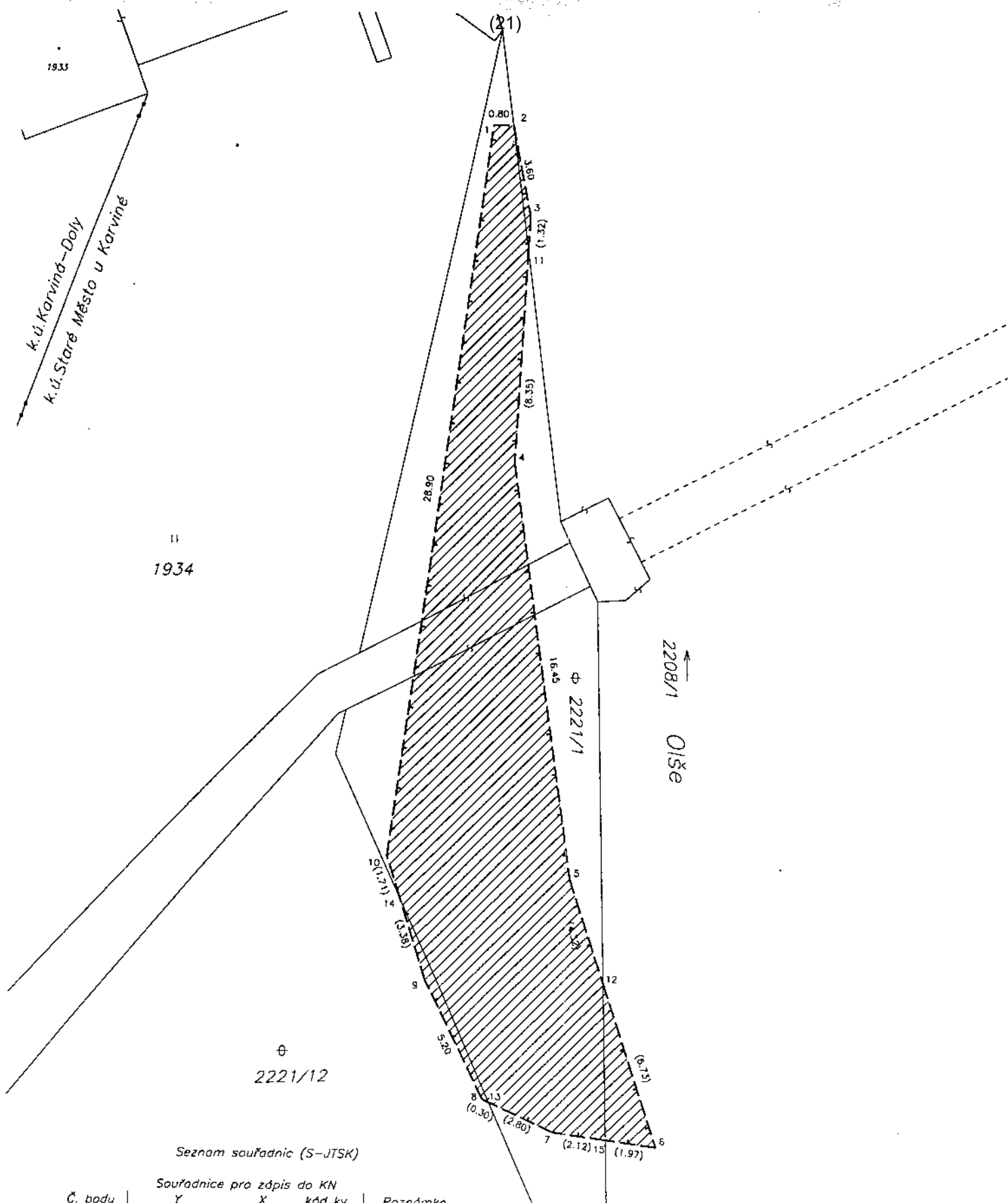
VÝKAZ DOSAVADNÍHO A NOVÉHO STAVU ÚDAJŮ KATASTRU NEMOVITOSTÍ												
Dosavadní stav			Nový stav									
Označení pozemku parc. číslem	Výměra parcely		Druh pozemku	Označení pozemku parc. číslem	Výměra parcely		Druh pozemku	Typ stavby	Způsob využití	Způsob využití	Porovnání se stavem evidence právních vztahů	
	ha	m²			ha	m²					Díl přechází z pozemku označeného v katastru nemovitostí	Číslo listu vlastnictví
2208/1											2208/1	76
2221/1											2221/1	76
2221/12											2221/12	2115

Oprávněný : dle listiny

Druh věcného břemene : dle listiny

Dělit nebo scelovat pozemky lze jen na základě územního rozhodnutí, pokud podmínky pro ně nejsou stanoveny jiným rozhodnutím nebo opatřením.

<h2>GEOMETRICKÝ PLÁN</h2> <p>pro vymezení rozsahu věcného břemene k části pozemku</p> <p>Vyhotovil: KHCEO s.r.o. Hasičská 52/551,700 30 Ostrava IČ: 26813637</p> <p>Číslo plánu: 1549-115/2011</p> <p>Oxres: Karviná</p> <p>Obec: Karviná</p> <p>Katastrální území: Staré Město u Karviné</p> <p>Mapový list: DKM</p> <p>Kód způsobu určení výměr je určen podle § 77 odst. 2 vyhlášky č. 26/2007 Sb. v platném znění</p> <p>Dosavadním vlastníkům pozemků byla poskytnuta možnost seznámit se v terénu s průběhem navrhovaných nových hranic, které byly označeny předepsaným způsobem:</p>	<p>Náležitosti a přesnosti odpovídá právním předpisům.</p> <div style="text-align: center;">  <i>18/11</i> </div> <p>Geometrický plán ověřil úředně oprávněný zeměměřický inženýr:</p> <p style="text-align: center;">Ing. Marcel Hýl</p> <p>Dne: 5.12.2011 Číslo: 655/2011</p> <p>Úředně oprávněný zeměměřický inženýr odpovídá za odbornou úroveň geometrického plánu, za dosažení předepsané přesnosti a za správnost a úplnost náležitostí podle právních předpisů.</p>	<p>Katastrální úřad, katastrální pracoviště souhlasí s očíslováním parcel.</p> <div style="text-align: center;">  <i>Halina ZAMARSKÁ</i> </div> <p>Souhlas katastrálního úřadu, katastrálního pracoviště potvrďuji:</p> <p style="text-align: center;">Halina ZAMARSKÁ</p> <p>Dne: - 8 -12- 2011 Číslo: 1641/2011</p> <p>Jeden výtisk geometrického plánu a předepsané přílohy jsou uloženy u katastrálního úřadu, katastrálního pracoviště.</p>
--	---	---



Č. bodu	Souřadnice pro zápis do KN		kód kv.	Poznámka
	Y	X		
1	454365.98	1100974.82	J	
2	454365.20	1100974.82	J	
3	454364.47	1100978.34	J	
4	454364.94	1100988.00	J	
5	454362.49	1101004.25	J	
6	454358.97	1101014.72	J	
7	454363.02	1101014.17	J	
8	454365.84	1101012.89	J	
9	454368.17	1101008.28	J	
10	454369.72	1101003.43	J	
11	454364.54	1100979.66	J	
12	454361.11	1101008.34	J	
13	454365.57	1101013.01	J	
14	454369.20	1101005.06	J	
15	454360.92	1101014.45	J	

Katastrální úřad pro Moravskoslezský kraj
Katastrální pracoviště Karviná

Vklad práva povolen rozhodnutím sp. zn. (č. j.)

V-643/2012-803

Vklad práva zapsán v katastru nemovitostí dne :

28.2.2012

Právní účinky vkladu vznikly k okamžiku :

21.2.2012 11:00:00



V Karvině dne 29.2.2012

[Handwritten signature]
Bc. Zuzana Bouzková

právník oddělení právních vztahů k nemovitostem



MAGISTRÁT MĚSTA KARVINÉ
Odbor stavební a životního prostředí
Vodoprávní úřad

(23)

Toto rozhodnutí nabylo právní moci 104
dnem 23.8.2023
MAGISTRÁT MĚSTA KARVINÉ
Karviná, dne 31.8.2023
Karviná

VÁŠ DOPIS ZN.:

ZE DNE:

ČÍSLO JEDNACÍ: SMK/099867/2023
SPISOVÁ ZNAČKA: SMK/056139/2023/OSŽP Ki

VYŘIZUJE: Ivana Krainová
TEL.: 596 387 453
E-MAIL: epodatelna@karvina.cz

Povodí Odry, státní podnik
Varenská 49
701 26 Ostrava

LISTŮ/PŘÍLOH: 5/4
DATUM: 21.07.2023

ROZHODNUTÍ

Výroková část

Magistrát města Karviné, Odbor stavební a životního prostředí podle ustanovení § 7 odst. 2 zákona č. 128/2000 Sb., o obcích (obecní zřízení) ve znění pozdějších předpisů, jako příslušný vodoprávní úřad podle ustanovení § 104 odst. 2 písm. c) a § 106 odst. 1 zákona č. 254/2001 Sb., o vodách a o změně některých zákonů, ve znění pozdějších předpisů (dále jen „vodní zákon“), dále jako speciální stavební úřad podle § 15 odst. 5 vodního zákona a § 15 odst. 1 písm. d) zákona č. 183/2006 Sb., o územním plánování a stavebním řádu (stavební zákon), ve znění pozdějších předpisů (dále jen „stavební zákon“) a § 94j odst. 1 stavebního zákona, ve společném územním a stavebním řízení, v souladu s ustanovením § 94j stavebního zákona s použitím § 15 odst. 1 vodního zákona, přezkoumal žádost o vydání společného povolení, kterou dne 18.04.2023 podalo **Povodí Odry, státní podnik, IČO 708 90 021, Varenská 49, 701 26 Ostrava** (dále jen „žadatel“), a na základě posouzení žádosti podle § 94o stavebního zákona vydává s použitím § 94p odst. 1 stavebního zákona a § 13a vyhlášky č. 503/2006 Sb., o podrobnější úpravě územního rozhodování, územního opatření a stavebního řádu, ve znění pozdějších předpisů

s p o l e č n é p o v o l e n í ,

kterým schvaluje stavební záměr v tomto rozsahu:

stavba vodního díla – úprava jezu, která je součástí stavby uváděné pod názvem „**Obnovení migrační prostupnosti řeky Olše v profilu jezu Sovinec, ŘKM 20.369**“, na pozemcích parcelní čísla 2211/1, 2208/1, 2218/1, vše v katastrálním území Staré Město u Karviné v obci Karviná (dále jen „stavba“).

Údaje o místě předmětu rozhodnutí:

Kraj	Moravskoslezský
Obec	Karviná
Katastrální území	Staré Město u Karviné
Parcelní čísla	2211/1, 2208/1, 2218/1
Číslo hydrologického pořadí	2-03-03-065
Vodní tok	Olše (dále jen „vodní tok“)
IDVT vodního toku Olše	10100039
Hydrogeologický rajon	2262 Ostravská pánev – karvinská část
Orientační určení polohy stavby	X = 1100875,8 Y = 454367,3
(určené v souřadnicovém systému S-JTSK)	

MMKASS12934849



jednoznačný identifikátor dokumentu

■ **STATUTÁRNÍ MĚSTO KARVINÁ** ■ Magistrát města Karviné | Adresa sídla: Fryštátská 72/1, 733 24 Karviná-Fryštát
Adresa pro osobní kontakt: | IČO: 00297534 | DIČ: CZ00297534
Telefon: 596 387 111 | E-mail: epodatelna@karvina.cz | Datová schránka: es5bv8q | Web: www.karvina.cz

Druh a účel umísťované stavby (název stavby dle projektové dokumentace):

Stavba vodního díla – úprava jezu, která je součástí stavby uváděné pod názvem „Obnovení migrační prostupnosti řeky Olše v profilu jezu Sovinec, ŘKM 20.369“, na pozemcích parcelní čísla 2211/1, 2208/1, 2218/1, vše v katastrálním území Staré Město u Karviné v obci Karviná.

Účelem stavby je především odstranění nadbytečného jezu na toku Olše v řkm 20.369 (20.390 dle TPE správce toku) sloužícího ke vzdouvání hladiny a obnovení migrační prostupnosti toku Olše v předmětném profilu. Zrušením jezu o výšce cca 1,50 m a délce přelivné hrany 46,08 m dojde k obnově původních hydraulických charakteristik toku a současně bude také navrhovanými opatřeními zvýšena protipovodňová ochrana lokality při zachování stability koryta toku.

Popis stavby:

V rámci stavby bude pouze rozebrána část stávající konstrukce pevného jezu, ze kterého bude vytvořen dnový nepřevýšený příčný práh. Stávající pevný larsenový jez o výšce cca 1,50 m bude snížen na úroveň původní nivelety toku – tj. o cca 1,45 m. Úprava nivelety a břehového opevnění bude provedena na délce 90 m.

V první fázi snížení jezu, tedy jeho rekonstrukce na příčný práh, bude na požadovanou kótu odtěžen materiál výplně mezi larsenovými stěnami, stejně jako materiál nad jezem. Nad jezem bude materiál odstraněn v pruhu o šířce min. 2,00 m. Poté budou demontována ocelová táhla a provedeno upálení štětovic do požadovaného profilu (štětovnice budou upáleny cca 10 cm pod novou niveletou toku). Snižování zbytku konstrukce bude prováděno pod ochranou příčné sypané hrázky v nadjezí. Prohloubení dna vývaru objektu bude ponecháno jako tůň pro vodní faunu. Stávající opevnění břehů jezu (kamenná dlažba do betonu) bude rozebráno – po obnažení bočních larsen vývaru. O rozsahu upálení závěrečné stěny prahu vývaru a zavazující stěny přelivné hrany (pro umožnění provedení úprav břehového opevnění), bude rozhodnuto v průběhu provádění stavby.

Navrhovanému zrušení jezu (snížení konstrukce) je nutno přizpůsobit niveletu dna i příčný profil toku, tak aby plynule navazoval na profil toku v nadjezí i podjezí. Součástí úpravy profilu toku je v dotčeném úseku také opevnění břehů lomovým kamenem.

Příčný profil bude lichoběžníkový, se sklony svahů břehů 1 : 2,50. Šířka toku ve dně bude proměnná, cca od 36,80 do 38,45 m. Stávající vývar objektu nebude v rámci úprav nivelety zasypáván – bude ponechán jako „tůň“ pod budoucím dnovým prahem. V ploše vývaru bude nutno do stávajícího opevnění provést podél břehů rýhy pro zavázání patek podélného opevnění (stávající opevnění kamennou dlažbou do betonu bude nahrazeno opevněním lomovým kamenem: patka + rovnanina). Dle výše uvedených parametrů profilu bude upraveno (přerovnáno a doplněno) i břehové opevnění toku. V rámci úprav břehového opevnění bude doplněna kamenná záhozová patka. Na patku o výšce 2,00 m nad niveletou bude navazovat kamenná rovnanina o tloušťce 0,60 m. Rovnanina bude přetažená za břehovou hranu o 1,00 m. V rozsahu řkm 20.282 81 - 20.312 05 (směrem po toku) a řkm 20.402 04 - 20.422 54 (směrem proti toku) bude provedeno napojení upravovaného profilu na stávající rostlé břehy toku. Stávající opevnění ploch berem kamennou dlažbou do betonu bude částečně ponecháno (bude rozebrán jen pruh podél břehových hran), očištěno a opraveno (případně doplněno). Opevnění břehu bude prováděno pod ochranou podélných hrázek.

Katastrální území, parcelní čísla a druh pozemků podle katastru nemovitostí, na nichž se stavba umísťuje:

Pozemky parcelní čísla 2211/1 (ostatní plocha), 2208/1 (vodní plocha), 2218/1 (ostatní plocha), vše v katastrálním území Staré Město u Karviné v obci Karviná.

Umístění stavby na pozemcích a určení prostorového řešení záměru:

Stavby budou umístěny na pozemcích parcelní čísla 2211/1, 2208/1, 2218/1, vše v katastrálním území Staré Město u Karviné v obci Karviná v souladu s výkresem pod názvem „C.3 koordinační situace“, zpracovaným na podkladě katastrální mapy, se zakreslením stavebních pozemků a požadovaným umístěním stavby, který je nedílnou součástí tohoto rozhodnutí.

Vymezení území dotčeného vlivem stavby:

Území dotčené vlivem stavby je vymezeno pozemky parcelní čísla 2211/1, 2208/1, 2218/1, 1598, 1610/1, 1611, 1612, 1615/1, 1628/1, 1632/1, 1634, 1653, 1933, 2215/8, 2215/22, 2215/23, 2215/24, 2215/25, 2215/26, vše v katastrálním území Staré Město u Karviné a 7204/3, 7232/2, oba v katastrálním území Karviná-Doly, vše v obci Karviná, neboť vymezené území bude dotčeno vlivem stavby v důsledku její realizace.

V rámci stavby nedojde ke kácení dřevin rostoucích mimo les a stavebníkovi se neukládá povinnost provést náhradní výsadbu.

Stanoví podmínky pro provedení stavby:

1. Stavba bude provedena podle projektové dokumentace ověřené v tomto řízení, která je přílohou tohoto rozhodnutí pro stavebníka po nabytí právní moci. Žádné změny nesmí být provedeny bez předchozího rozhodnutí vodoprávního úřadu.

2. Při provádění stavebních prací je nutno dodržovat předpisy týkající se bezpečnosti práce a technických zařízení, zejména nařízení vlády č. 591/2006 Sb., o bližších minimálních požadavcích na bezpečnost a ochranu zdraví při práci na staveništích, ve znění nařízení vlády č. 136/2016 Sb.
3. Stavba bude provedena stavebním podnikatelem, který při její realizaci zabezpečí odborné vedení její provádění stavbyvedoucím. Stavebník před zahájením prací písemně oznámí vodoprávnímu stavebnímu úřadu termín zahájení stavby a název a sídlo stavebního podnikatele, který bude stavbu provádět.
4. Před zahájením stavby a při jejím provádění žadatel dodrží podmínky uvedené v závazném stanovisku orgánu ochrany přírody, které je součástí koordinovaného závazného stanoviska vydaného Magistrátem města Karviné, Odborem stavebním a životního prostředí dne 10.03.2023 pod spis. zn. SMK/022107/2023/OSŽP/Km a č.j. SMK/037049/2023, a to v rozsahu:
 - a) Je nutno zachovat a respektovat dřeviny v blízkosti záměru.
 - b) Dřeviny v blízkosti stavby budou chráněny před mechanickým poškozením (tj. pohmožděním a potrháním kůry, dřeva a kořenů, poškození koruny). Pokud nebude možné chránit dřeviny v kořenové zóně (tedy ploše půdy pod korunou stromu rozšířené do stran o 1,5 m), budou opatřeny vypolštářovaným bedněním z fošen, vysokým nejméně 2 m. Ochanné zařízení bude připevněno bez poškození stromu.
 - c) Kořenová zóna dřevin bude chráněna před navážkou zeminy nebo jiného materiálu.
 - d) Kořenový prostor nebude zatěžován soustavným přecházením, pojížděním, odstavováním strojů a vozidel, zařízením staveniště a skladováním materiálů.
 - e) Před zahájením stavebních prací bude odlov ryb a jejich transfer předem konzultován s místně příslušnou organizací rybářského svazu - MO ČRS Karviná.
 - f) Zahájení záměru načasovat mimo období rozmnožování a raný vývoj juvenilních jedinců střevele potoční a ouklejky pruhované, jejichž výskyt byl na místě záměru prokázán.
 - g) Na dobu realizace stavby bude zajištěn biologický dozor.
 - h) V rámci záměru bude lokalita ošetřena proti šíření křídlatky (*Reynoutria sp.*)
5. Před zahájením stavby a při jejím provádění žadatel zajistí, aby byly dodrženy požadavky uvedené ve vyjádření Magistrátu města Karviné, Odboru komunálních služeb 17.03.2023 pod spis. zn. SMK/022557/2023/02, které je nedílnou součástí tohoto společného povolení.
6. Před zahájením stavby a při jejím provádění žadatel zajistí, aby byly dodrženy požadavky k provedení stavby uvedené ve stanovisku společnosti Severomoravské vodovody a kanalizace Ostrava a.s., ze dne 28.03.2023 pod zn. 9773/V004065/2023/JA, které je nedílnou součástí tohoto rozhodnutí.
7. Před zahájením stavby a při jejím provádění žadatel zajistí, aby byly dodrženy požadavky uvedené ve stanovisku společnosti DIAMO, státní podnik, odštěpný závod DARKOV ze dne 30.03.2023 pod zn. D700/01866/2023, které je nedílnou součástí tohoto společného povolení.
8. Před zahájením stavebních prací požádá investor o schválení souladu s povodňovým plánem města Karviná.
9. Před zahájením stavebních prací stavebník požádá v souladu s ustanovením § 39 odst. 2 písm. a) vodního zákona o schválení plánu opatření pro případy havárie.
10. Za účelem provedení kontrolních prohlídek stavby oznámí žadatel, příp. zhotovitel vodoprávnímu úřadu fáze výstavby:
 - Po odkrytí všech stávajících Larsenových stěn, včetně prahu vývaru;
 - Po odtěžení výplně mezi larsenovými stěnami.
11. Stavba bude dokončena v termínu do 31.12.2025.

Účastníci řízení podle § 27 odst. 1 písm. a) správního řádu s použitím § 94m odst. 2 stavebního zákona, na které se vztahuje rozhodnutí správního orgánu:

Povodí Odry, státní podnik, IČO 708 90 021, Varenská 49, 701 26 Ostrava

Severomoravské vodovody a kanalizace Ostrava a.s., IČO 451 93 665, 28. října 1235/169, 709 00 Ostrava - Mariánské Hory

OKD, a.s., IČO 059 79 277, č.p. 1077, 735 34 Stonava

Odůvodnění:

Dne 18.04.2023 podal žadatel žádost o vydání společného územního rozhodnutí a stavebního povolení na výše uvedenou stavbu. Žádost byla žadatelem kompletně doplněna dne 31.05.2023. Dnem podání žádosti bylo zahájeno společné řízení.

Vodoprávní úřad posoudil po doplnění žádost z hlediska její úplnosti, jak stanoví ustanovení § 7a vyhlášky č. 503/2006 Sb., o podrobnější úpravě územního rozhodování, územního opatření

a stavebního řádu, ve znění pozdějších předpisů, a zjistil, že tato obsahuje všechny náležitosti dle přílohy č. 6 této vyhlášky.

Při vymezování okruhu účastníků řízení dospěl vodoprávní úřad k závěru, že v daném případě toto právní postavení přísluší:

- podle § 94k písm. a) stavebního zákona stavebníkovi, kterým je žadatel;
- podle § 94k písm. b) stavebního zákona obci, na jejímž území má být požadovaný stavební záměr uskutečněn, tj. statutární město Karviná;
- podle § 94k písm. d) stavebního zákona vlastníkově pozemků parcelní čísla 2211/1, 2208/1 a 2218/1, vše v katastrálním území Staré Město u Karviné, kterým je stavebník a oprávněným z jiného věcného práva na těchto pozemcích, kterými jsou Severomoravské vodovody a kanalizace Ostrava a.s. a OKD, a.s.;
- podle § 94k písm. e) stavebního zákona osobám, jejichž vlastnické právo nebo jiné věcné právo k sousedním stavbám anebo sousedním pozemkům nebo stavbám na nich může být společným povolením přímo dotčeno, tj. vlastníků sousedních pozemků parcelní čísla 1598, 1610/1, 1611, 1612, 1615/1, 1628/1, 1632/1, 1634, 1653, 1933, 2215/8, 2215/22, 2215/23, 2215/24, 2215/25, 2215/26, vše v katastrálním území Staré Město u Karviné a 7204/3, 7232/2, oba v katastrálním území Karviná-Doly, kterými jsou Povodí Odry, státní podnik, Asental Land, s.r.o., OKD, a.s., Pavel Kucharczyk, Jiřina Kucharczyková, Marie Kielkowská, Anna Małgorzata Kucharczyk, Antonín Kucharczyk, Karel Menařík, Alžběta Reclíková, Vladislav Krystýjan, Vanda Tomanová, Ing. Jan Švandrlík, statutární město Karviná, DIAMO, státní podnik, a.s. a oprávněným z jiného věcného práva na těchto pozemcích, kterými jsou OKD, a.s., ČEZ Distribuce, a.s., DIAMO, státní podnik, Severomoravské vodovody a kanalizace Ostrava, jejichž vlastnická práva mohou být společným povolením přímo dotčena, a to samotnou realizací.

Vlastnická ani jiná práva k dalším (vzdálenějším) pozemkům a stavbám, nemohou být společným povolením přímo dotčena, vzhledem k tomu, že vlivy z umístění záměru a provádění stavby na tyto pozemky nezasahují.

Vlastnická práva k pozemkům a stavbám dotčených provedením stavby vodoprávní úřad ověřil dálkovým přístupem v evidenci katastru nemovitostí na listech vlastnictví pod čísly 153 a 571, oba v katastrálním území Karviná-Doly a 76, 95, 136, 170, 189, 468, 785, 1987, 2360, 2363 a 10001 vše v katastrálním území Staré Město u Karviné.

Vodoprávní úřad je povinen v písemném vyhotovení rozhodnutí ve smyslu § 69 odst. 2 správního řádu uvést jména a příjmení všech účastníků řízení, kterými jsou:

Povodí Odry, státní podnik, statutární město Karviná, Asental Land, s.r.o., DIAMO, státní podnik, ČEZ Distribuce a.s., OKD, a.s., Severomoravské vodovody a kanalizace Ostrava, a.s., Pavel Kucharczyk, Jiřina Kucharczyková, Marie Kielkowská, Anna Małgorzata Kucharczyk, Antonín Kucharczyk, Karel Menařík, Alžběta Reclíková, Vladislav Krystýjan, Vanda Tomanová, Ing. Jan Švandrlík.

Vodoprávní úřad, v souladu s § 94m odst. 1 stavebního zákona, opatřením ze dne 05.06.2023 pod č.j. SMK/079931/2023 oznámil zahájení společného územního a stavebního řízení účastníkům řízení a dotčeným orgánům. Vzhledem k tomu, že vodoprávnímu úřadu byly dobře známy poměry v území a žádost poskytovala dostatečný podklad pro posouzení záměru, upustil vodoprávní úřad od ústního jednání ve smyslu § 94m odst. 3 stavebního zákona. V oznámení o zahájení společného územního a stavebního řízení stavební úřad upozornil, že závazná stanoviska dotčených orgánů a námitky účastníků řízení musí být uplatněny nejpozději do 15 dnů ode dne doručení oznámení o zahájení řízení, jinak k nim nebude přihlédnuto, v souladu s § 94n odst. 1 stavebního zákona.

Vodoprávní úřad současně v oznámení zahájení řízení účastníky řízení a dotčené orgány poučil, že dle ustanovení § 94n odst. 3 stavebního zákona osoba, která je účastníkem řízení podle § 94k písm. c) až e), může uplatňovat námitky proti projednávanému stavebnímu záměru, dokumentaci, způsobu provádění a užívání stavebního záměru nebo požadavkům dotčených orgánů, pokud jimi může být přímo dotčeno jeho vlastnické právo nebo jiné věcné právo k pozemku nebo stavbě. Obec uplatňuje ve společném územním a stavebním řízení námitky k ochraně zájmů obce a zájmů občanů obce. Osoba, která je účastníkem řízení podle zvláštního právního předpisu, může v řízení uplatňovat námitky pouze v rozsahu, v jakém je projednávaným stavebním záměrem dotčen veřejný zájem, jehož ochranou se podle zvláštního předpisu zabývá. K námitkám, které nesplňují uvedené požadavky, se nepřihlíží. Účastník řízení ve svých námitkách uvede skutečnosti, které zakládají jeho postavení jako účastníka řízení, a důvody podání námitek.

Vzhledem k tomu, že toto společné řízení se dotýká zájmů ochrany přírody a krajiny chráněných zákonem č. 114/1992 Sb., o ochraně přírody a krajiny, ve znění pozdějších předpisů (dále jen „zákon o ochraně přírody a krajiny“), vodoprávní úřad opatřením ze dne 17.07.2023 pod č.j.: SMK/099869/2023 informoval spolky, splňující podmínky § 70 odst. 2 zákona o ochraně přírody

a krajiny, o zahajovaném společném řízení. V tomto samostatném opatření poučil spolky, že dne 01.01.2018 nabyt účinnosti zákon č. 225/2017 Sb., kterým byl změněn stavební zákon a zákon o ochraně přírody a krajiny. Podle nové právní úpravy těchto zákonů nepřísluší v tomto společném řízení spolkům postavení účastníka tohoto společného řízení, jelikož pro předmětný stavební záměr není nutno kácet dřeviny a speciální stavební úřad nebude rozhodovat o jejich kácení.

Účastníkům společného řízení byla dána možnost ve smyslu ustanovení § 36 odst. 3 správního řádu, vyjádřit se před vydáním rozhodnutí k podkladům rozhodnutí ve dnech 19.07.2023 a 20.07.2023. Uvedeného práva účastníci řízení nevyužili.

Vypořádání s vyjádřeními účastníků řízení k podkladům rozhodnutí:

- účastníci řízení se k podkladům rozhodnutí nevyjádřili.

Podkladem pro vydání společného povolení byly tyto doklady:

- koordinované závazné stanovisko ve smyslu § 4 odst. 2 a 7 stavebního zákona vydané Magistrátem města Karviné, Odborem stavebním a životního prostředí dne 10.03.2023 pod spis. zn. SMK/022107/2023/OSŽP/Km a č.j. SMK/037049/2023, z hlediska veřejných zájmů, které hájí Magistrát města Karviné:

za Odbor stavebního a životního prostředí Magistrátu města Karviné:

- závazné stanovisko ve vztahu k zákonu č. 114/1992 Sb., o ochraně přírody a krajiny, ve znění pozdějších předpisů – *veřejné zájmy na úseku životního prostředí dle tohoto zákona jsou předmětným záměrem dotčeny, závazné stanovisko je vázáno podmínkami (podmínky k provedení stavby byly zapracovány do podmínky č. 4 ve výrokové části tohoto rozhodnutí);*
- vyjádření ve vztahu k zákonu č. 541/2020 Sb., o odpadech, ve znění pozdějších předpisů - *veřejné zájmy na úseku životního prostředí dle tohoto zákona jsou předmětným záměrem dotčeny bez stanovení podmínek.*
- ve vztahu k zákonu č. 289/1995 Sb., o lesích a o změně a doplnění některých zákonů – *veřejné zájmy na úseku životního prostředí dle tohoto zákona jsou předmětným záměrem dotčeny, závazné stanovisko není vázáno podmínkami*
- ve vztahu zákona č. 449/2001 Sb., o myslivosti ve znění pozdějších předpisů, ve vztahu k zákonu č. 201/2012 Sb., o ochraně ovzduší, ve znění pozdějších předpisů, ve vztahu k zákonu č. 20/1987Sb., o státní památkové péči, ve znění pozdějších předpisů, ve vztahu k zákonu č. 13/1997 Sb., o pozemních komunikacích, ve znění pozdějších předpisů, ve vztahu k zákonu č. 334/1992 Sb., o ochraně zemědělského půdního fondu, ve znění pozdějších předpisů, úřad územního plánování podle ustanovení § 96b stavebního zákona, zájmy z hlediska citovaných zákonů nejsou předmětným záměrem dotčeny.

Jiné veřejné zájmy, které hájí Magistrát města Karviné podle zvláštních právních předpisů, nejsou záměrem dotčeny.

- sdělení Krajského úřadu Moravskoslezského kraje, Odboru životního prostředí a zemědělství k umístění stavby v chráněném ložiskovém území ze dne 14.02.2023 pod spis. zn. ŽPZ/4157/2023/Šan – *stavba se nachází na ploše „M“, která je mimo vliv důlní činnosti. K umístění staveb v této ploše vydal dne 06.04.2022 krajský úřad generální závazné stanovisko č.j. MSK 49867/2022 bez stanovení podmínek k těmto stavbám. K umístění staveb v chráněném ložiskovém území pro plochy „M“, již krajský úřad nevydává individuální závazné stanovisko;*
- stanovisko Krajského úřadu Moravskoslezského kraje, Odboru životního prostředí a zemědělství z hlediska zákona č. 114/1992 Sb., o ochraně přírody a krajiny, ve znění pozdějších předpisů a sdělení z hlediska zákona č. 100/2001 Sb., o posuzování vlivů na životní prostředí a o změně umístění stavby v chráněném ložiskovém území ze dne 05.08.2020 pod spis. zn. ŽPZ/18068/2020/Chro. *Podmínka vyplývající ze závazného stanoviska byla zapracována do projektové dokumentace;*
- rozhodnutí Krajského úřadu Moravskoslezského kraje, Odboru životního prostředí a zemědělství ve věci udělení výjimky podle § 56 zákona č. 114/1992 Sb., o ochraně přírody a krajiny, ve znění pozdějších předpisů, ze dne 06.04.2023 pod sp.zn. ŽPZ/4680/2023/Pei;
- stanovisko Krajského úřadu Moravskoslezského kraje, Odboru životního prostředí a zemědělství ze dne 22.02.2023 pod sp. zn. ŽPZ/4245/2023/Šub z hlediska zákona č. 114/1992 Sb., o ochraně přírody a krajiny, ve znění pozdějších předpisů – *nedojde k ovlivnění předětu ochrany nebo celistvosti evropsky významných lokalit a ptáčích oblastí a sdělení z hlediska zákona č. 100/2001 Sb., o posuzování vlivů na životní prostředí a o změně některých souvisejících zákonů – záměr není předmětem posuzování ve smyslu zákona o posuzování vlivů na životní prostředí;*

- vyjádření Českého rybářského svazu, z.s. Územního svazu pro Severní Moravu a Slezsko ze dne 20.03.2023 pod zn. PD-25/23 – *souhlas s připomínkami. Požadavky k provedení stavby byly zpracovány do projektové dokumentace, kromě požadavku na zachování štěrkové lavice v podjezí. Štěrkovou lavici nelze zachovat s ohledem na nutnost zachování maximální možné kapacity vodního toku v průběhu stavby.*
- vyjádření Magistrátu města Karviné, Odboru komunálních služeb ze dne 17.03.2023 pod spis. zn. SMK/022557/2023/02 - *souhlas s podmínkami (podmínky k provedení stavby byly zpracovány do podmínky č. 5 ve výrokové části tohoto rozhodnutí);*
- stanovisko Povodí Odry, státní podnik, jako správce povodí Odry a správce vodního toku Olše ze dne 01.03.2023 pod zn. POD/3369/2023 – *bez podmínek k umístění a provedení záměru;*
- stanovisko společnosti Severomoravské vodovody a kanalizace Ostrava, a.s. ze dne 23.02.2023 pod zn. 9773/V004959/2023 a ze dne 28.03.2023 pod zn. 9773/V004065/2023/JA; *v zájmovém území záměru se nachází zařízení v majetku společnosti Severomoravské vodovody a kanalizace Ostrava, a.s. (požadavky k provedení stavby byly zpracovány do podmínky č. 6 ve výrokové části tohoto rozhodnutí);*
- sdělení společnosti ČEZ Distribuce, a.s. ze dne 01.02.2023 pod zn. 0101880348, *v zájmovém území stavby se nenachází nebo ochranným pásmem zasahuje energetické zařízení v majetku uvedené společnosti, což vyplývá z mapové přílohy sdělení;*
- stanovisko společnosti DIAMO, státní podnik, odštěpný závod DARKOV ze dne 30.03.2023 pod zn. D700/01866/2023 *(podmínky k provedení stavby byly zpracovány do podmínky č. 7 ve výrokové části tohoto rozhodnutí);*
- stanovisko společnosti GasNet Služby, s.r.o. ze dne 14.04.2023 pod zn. 5002804567 *v zájmovém území se nenachází zařízení v majetku společnosti GasNet, s.r.o.*
- sdělení společnosti Telco Pro Services, a.s., ze dne 02.02.2023 pod zn. 0201523975, *stavbami nedojde k dotčení zařízení v provozování společnosti Telco Pro Services, a.s.;*
- sdělení společnosti ČEZ ICT Services, a.s., ze dne 01.02.2023 pod zn. 0700659145, *stavbami nedojde k dotčení zařízení v provozování společnosti ČEZ ICT Services, a.s.;*
- vyjádření společnosti CETIN a.s., ze dne 12.04.2023 pod č.j. 107682/23 - *v zájmovém území záměru se nenachází zařízení v majetku společnosti CETIN a.s.;*
- sdělení společnosti ČEPS, a.s. ze dne 12.04.2023 pod zn. 14691/2023/CEPS - *v zájmovém území stavby se nenachází žádné zařízení přenosové soustavy, ani jejich ochranné pásmo;*
- vyjádření společnosti Vodafone Czech Republic a.s. ze dne 12.04.2023 pod zn. 230412-2031541783 – *v zájmovém území se nenachází zařízení společnosti Vodafone Czech Republic a.s.;*
- vyjádření společnosti T-Mobile Czech Republic a.s., ze dne 12.04.2023 pod zn. E19898/23; *v zájmovém území se nenachází zařízení společnosti T-Mobile Czech Republic a.s.;*
- vyjádření společnosti Green Gas DPB, a.s., ze dne 07.11.202 pod zn. ŘIGS/DGS/1984/Šm/1366/2022 – *v zájmovém území se nenachází zařízení společnosti Green Gas DPB, a.s.;*
- vyjádření společnosti Veolia Energie ČR, a.s., ze dne 13.04.2023 pod zn. RSMSV/20230413-007/ES - *v zájmovém území záměru se nenachází zařízení v majetku společnosti Veolia Energie ČR, a.s.;*
- projektová dokumentace pro vydání společného povolení pro stavby pod názvem „Obnova migrační propustnosti řeky Olše v profilu jezu sovínec, řkm 20.369“, zpracovaná v březnu 2023 Ing. Markem Boháčem, autorizovaným inženýrem pro vodohospodářské stavby, vedený ČKAIT pod č. 1102329, která je zpracována v rozsahu přílohy č. 8 vyhlášky č. 499/2006 Sb., o dokumentaci staveb, ve znění pozdějších předpisů, a která splňuje technické požadavky na stavby podle vyhlášky č. 268/2009 Sb., o technických požadavcích na stavby, ve znění vyhlášky č. 20/2012 Sb. a vyhlášky č. 501/2006 Sb., o obecných požadavcích na využívání území, ve znění pozdějších předpisů;
- plán kontrolních prohlídek;

Vodoprávní úřad posoudil předloženou žádost z hledisek uvedených v ustanovení § 94o odst. 1 stavebního zákona a dospěl k závěru, že stavba:

- je po posouzení dle ustanovení § 94o odst. 1 písm. a) stavebního zákona v souladu s požadavky stavebního zákona a jeho prováděcích právních předpisů:
 - s obecnými požadavky na využívání území, tj. s požadavky vyhlášky č. 501/2006 Sb., o obecných požadavcích na využívání území, ve znění pozdějších předpisů (zejména ustanovení § 23 a § 24d této vyhlášky); s požadavky vyhlášky č. 268/2009 Sb., o technických požadavcích na stavby, ve znění vyhlášky č. 20/2012 Sb. (zejména ustanovení § 42

vyhlášky) a s požadavky vyhlášky č. 398/2009 Sb., o obecných technických požadavcích zabezpečujících bezbariérové užívání staveb. Splnění technických požadavků na stavby dle vyhlášky č. 268/2009 Sb., vyhlášky č. 398/2009 Sb., a vyhlášky č. 501/2006 Sb., je popsáno v textové části dokumentace. Vodoprávní úřad zjistil, že záměr stavebníka je v souladu s obecnými požadavky na využívání území a v souladu s obecnými technickými požadavky na stavby;

- je po posouzení dle ustanovení § 94o odst. 1 písm. b) stavebního zákona v souladu s požadavky na veřejnou dopravní nebo technickou infrastrukturu k možnosti a způsobu napojení nebo k podmínkám dotčených ochranných a bezpečnostních pásem. Stavba nevyžaduje vybudování nové veřejné dopravní a technické infrastruktury;
- jsou po posouzení dle ustanovení § 94o odst. 1 písm. c) stavebního zákona v souladu s požadavky zvláštních právních předpisů, se závaznými stanovisky, popřípadě rozhodnutími dotčených orgánů podle zvláštních právních předpisů nebo stavebního zákona a rovněž se zájmy ostatních osob a jejich podmínky a požadavky byly zapracovány do projektové dokumentace, jak je uvedeno výše.

Vodoprávní úřad v souladu s ustanovením § 94o odst. 2 písm. a) stavebního zákona ověřil, že dokumentace pro vydání společného povolení je úplná, přehledná a jsou v ní v odpovídající míře řešeny obecné požadavky na výstavbu. Dále vodoprávní úřad v souladu s ustanovením § 94o odst. 2 písm. b) stavebního zákona ověřil, že je zajištěn stávající příjezd ke stavbě.

Vodoprávní úřad posuzoval soulad s územně plánovací dokumentací a cíli a úkoly územního plánování, jelikož záměrem je stavba, pro kterou se podle ustanovení § 96b odst. 1 stavebního zákona nevydává závazné stanovisko orgánu územního plánování:

- Podle platného Územního plánu města Karviné je záměr umístěn na ploše ozn. WT – plochy vodní a vodohospodářské, ve které je záměr, jako stavba související s vodní plochou, korytem vodního toku, přípustným využitím. Stavbou nedojde ke změně využití v území ani prostorovém uspořádání území. Podle výkresu I.4 Výkres veřejně prospěšných staveb a opatření se záměr nachází v biokoridoru regionálního významu ozn. RK 576 - Regionální biokoridor vymezený v údolí Olše, vymezen podél toku a navazujících břehových porostech mezi regionálními biocentry RBC 218 a RBC 199, přičemž se jedná o funkční regionální biokoridor. Hlavním využitím biokoridoru je zajištění migrace živočišných a rostlinných společenstev. Účelem stavby je obnovení migrační propustnosti toku Olše, z čehož vyplývá, že záměr odpovídá hlavnímu využití biokoridoru.
- Územní plán je zpracován v souladu se stavebním zákonem a jeho prováděcími vyhláškami, tzn. i s ustanoveními § 18 a § 19 stavebního zákona, proto vodoprávní úřad dále nezkoumal soulad s cíli a úkoly územního plánování.
- Z kritérií a podmínek pro rozhodování o změnách v území stanovených v platných Zásadách územního rozvoje Moravskoslezského kraje nevyplývají pro zájmové území, ve kterém je záměr navržen, žádné další podmínky.

Vodoprávní úřad v souladu s ustanovením § 94o odst. 2 písm. a) stavebního zákona ověřil, že dokumentace pro vydání společného povolení je úplná, přehledná a jsou v ní v odpovídající míře řešeny obecné požadavky na výstavbu, že vlivem užívání stavby nedojde k negativním účinkům stavby na okolí a na okolní stavby.

Dále vodoprávní úřad v souladu s ustanovením § 94o odst. 2 písm. b) stavebního zákona ověřil, že je zajištěn stávající příjezd ke stavbě.

Vodoprávní úřad neshledal důvody, které by bránily vydání společného povolení, a proto rozhodl tak, jak je uvedeno ve výroku společného povolení, za použití ustanovení právních předpisů ve výroku uvedených.

Poučení účastníků o podání odvolání:

Proti tomuto rozhodnutí lze podat odvolání do 15 dnů ode dne jeho oznámení (doručení) u Magistrátu města Karviné, Odboru stavebního a životního prostředí na adrese uvedené v tomto rozhodnutí. Odvolacím orgánem je Krajský úřad Moravskoslezského kraje, odbor životního prostředí a zemědělství, na adrese 28. října 117, 702 00 Ostrava.

Upozornění:

Podle ustanovení § 82 odst. 1 správního řádu je odvolání jen proti odůvodnění nepřipustné. Odvoláním lze napadnout výrokovou část rozhodnutí, jednotlivý výrok nebo jeho vedlejší ustanovení. Podle odst. 2 téhož ustanovení musí mít odvolání náležitosti uvedené v § 37 odst. 2 správního řádu a musí obsahovat údaje o tom, proti kterému rozhodnutí směřuje, v jakém rozsahu ho napadá a v čem je spatřován rozpor s právními předpisy nebo nesprávnost rozhodnutí nebo řízení, jež mu předcházelo. Odvolání se podává s potřebným počtem stejnopisů tak, aby jeden stejnopis zůstal

správnímu orgánu, a aby každý účastník dostal jeden stejnopis. Nepodá-li odvolatel potřebný počet stejnopisů, vyhotoví jej správní orgán na jeho náklady.

Podle ustanovení § 72 odst. 1 správního řádu se rozhodnutí oznamuje účastníkům řízení doručením stejnopisu jeho písemného vyhotovení do vlastních rukou. Nebude-li adresát při doručování zastížen, bude písemnost podle ustanovení § 23 odst. 1 a odst. 3 písm. b) správního řádu uložena v provozovně provozovatele poštovních služeb, a pokud si adresát uloženou písemnost ve lhůtě 10 dnů ode dne, kdy byla k vyzvednutí připravena nevyzvedne, písemnost se podle ustanovení § 24 odst. 1 správního řádu považuje za doručenou posledním dnem této lhůty.

Další poučení:

Společné povolení má podle § 94p odst. 5 stavebního zákona platnost 2 roky ode dne nabytí právní moci, nestanoví-li stavební úřad v odůvodněných případech lhůtu delší. Vodoprávní úřad po dni nabytí právní moci rozhodnutí zašle žadatelům stejnopis písemného vyhotovení společného rozhodnutí opatřený doložkou nabytí právní moci a jedno vyhotovení ověřené projektové dokumentace záměru a dále po nabytí právní moci a oznámení názvu a sídla stavebního podnikatele štítek obsahující identifikační údaje o povoleném záměru.

Stavebník je povinen štítek před zahájením provádění staveb umístit na viditelném místě u vstupu na staveniště a ponechat jej tam až do dokončení staveb. Štítek musí být chráněn před povětrnostními vlivy, aby údaje na něm uvedené zůstaly čitelné, a ponechán na místě do doby dokončení staveb, případně do vydání kolaudačního souhlasu.

Společné povolení ve smyslu ustanovení § 94p odst. 2 stavebního zákona pozbývá platnost, jestliže stavby nebudou zahájeny do dvou let ode dne nabytí právní moci společného povolení. Společné povolení pozbývá platnosti též dnem, kdy stavební úřad obdrží oznámení stavebníka o tom, že od provedení svého stavebního záměru upouští; to neplatí, jestliže stavba již byla zahájena.

Stavby nesmí být zahájeny, pokud společné povolení nenabude právní moci podle § 73 a 74 správního řádu.

Stavební podnikatel je povinen vést stavební deník ve smyslu § 157 stavebního zákona a je povinen na požádání stavební deník předložit kontrolním orgánům.

Při provádění stavebních prací je nutno dodržet ustanovení nařízení vlády č. 272/2011 Sb., o ochraně zdraví před nepříznivými účinky hluku a vibrací.

Vodoprávní úřad žadatele upozorňuje na další povinnosti, vyplývající ze zákona č. 309/2006 Sb., kterým se upravují další požadavky bezpečnosti a ochrany zdraví při práci v pracovněprávních vztazích a o zajištění bezpečnosti a ochrany zdraví při činnosti nebo poskytování služeb mimo pracovněprávní vztahy (zákon o zajištění dalších podmínek bezpečnosti a ochrany při práci), ve znění pozdějších předpisů, zejména na povinnosti vyplývající z jeho ustanovení § 15 odst. 1 (oznámení o zahájení prací oblastnímu inspektorátu práce) a ustanovení § 14 (určení potřebného počtu koordinátorů bezpečnosti a ochrany zdraví při práci na staveništi, vymezení pravidel spolupráce, předání potřebných podkladů koordinátorovi).

S odpady vzniklémi v průběhu staveb bude nakládáno v souladu se zákonem č. 541/2020 Sb., o odpadech a o změně některých dalších zákonů, ve znění pozdějších předpisů. Vzniklé odpady budou předávány pouze právnickým nebo fyzickým osobám oprávněným k podnikání, které jsou provozovateli zařízení k využití nebo odstranění nebo ke sběru nebo výkupu určeného druhu odpadu ve smyslu ustanovení § 14 uvedeného zákona.

Žádost o vydání kolaudačního souhlasu bude podána na předepsaném formuláři spolu s doklady uvedenými příloze č. 14 vyhlášky č. 183/2018 Sb., o náležitostech rozhodnutí a dalších vyjádření vodoprávního úřadu a o dokladech předkládaných vodoprávnímu úřadu, ve znění pozdějších předpisů.

Před zahájením staveb a v průběhu jejich realizace musí být respektováno ustanovení § 24e vyhlášky č. 501/2006 Sb., o obecných požadavcích na využívání území, ve znění pozdějších předpisů, týkající se staveniště.

Stavebník je povinen, ve smyslu § 152 odst. 1 stavebního zákona, dbát na řádnou přípravu a provádění těchto staveb, musí mít na zřeteli ochranu života a zdraví osob nebo zvířat, ochranu životního prostředí a majetku, i šetrnost k sousedství.

Podle § 160 odst. 2 stavebního zákona je zhotovitel staveb povinen provádět stavby v souladu s rozhodnutím nebo jiným opatřením vodoprávního úřadu a s ověřenou projektovou dokumentací, dodržet obecné požadavky na výstavbu, popřípadě jiné technické předpisy a technické normy a zajistit dodržování povinností k ochraně života, zdraví, životního prostředí a bezpečnosti práce vyplývajících ze zvláštních právních předpisů.

Veškeré vzniklé škody v důsledku provádění stavebních prací na dotčených nemovitostech či majetku budou uhrazeny podle obecně platných právních předpisů.

Před uvedením stavby do trvalého provozu je nutno požádat o vydání kolaudačního souhlasu v souladu s ustanovením § 15 vodního zákona a § 122 stavebního zákona.

Přílohy pro stavebníka (po dni nabytí právní moci rozhodnutí):

- stejnopis písemného vyhotovení společného povolení opatřený doložkou právní moci
- ověřená dokumentace
- štítek „Stavba povolena“ po oznámení názvu a sídla stavebního podnikatele, který bude stavby provádět

Přílohy:

- Koordinační situace C.3
- vyjádření Magistrátu města Karviné, Odboru komunálních služeb ze dne 17.03.2023 pod spis. zn. SMK/022557/2023/02
- stanovisko společnosti Severomoravské vodovody a kanalizace Ostrava, a.s. ze dne 28.03.2023 pod zn. 9773/V004065/2023/JA
- stanovisko společnosti DIAMO, státní podnik, odštěpný závod DARKOV ze dne 30.03.2023 pod zn. D700/01866/2023

Poplatek:

Správní poplatek za vydání společného povolení ve výši 3000,- Kč dle položky č. 18 odst. 1 písm. h), která je přílohou zákona č. 634/2004 Sb., o správních poplatcích, ve znění pozdějších předpisů, žadatel zaplatil dne 20.06.2023.



Ivana Krainová
oprávněná úřední osoba
služební číslo 1826



Obdrží: (doručenky)

Účastníci společného řízení

Povodí Odry, státní podnik, Varenská 49, 701 26 Ostrava, IDDS: wwit8gq
statutární město Karviná

OKD, a.s., IDDS: eayggn6

Asental Land, s.r.o., IDDS: yn5ybz4

DIAMO, státní podnik, IDDS: sjfywke

ČEZ Distribuce, a.s., IDDS: v95uqfy

Severomoravské vodovody a kanalizace Ostrava, a.s., IDDS: 4xff9pv

Pavel Kucharczyk, U Řeky 172/13, 733 01 Karviná – Staré Město, IDDS: uwmj352

Jiřina Kucharczyková, U Řeky 172/13, 733 01 Karviná – Staré Město

Marie Kielkowská, Wiejska 11 Kończyce Male, Polská republika

Anna Małgorzata Kucharczyk, Kwiatowa 9, Zebrzydowice, Polská republika

Antonín Kucharczyk, Petrovice u Karviné 602, 735 72 Petrovice u Karviné

Karel Menařík, U Řeky 140/14, 733 01 Karviná – Staré Město

Alžběta Reclíková, Petrovice u Karviné 341, 735 72 Petrovice u Karviné

Vladislav Krystýjan, U Řeky 319/15, 733 01 Karviná – Staré Město

Vanda Tomanová, nám. Ondry Foltýna 25/75, 733 01 Karviná – Staré Město

Ing. Jan Švandrlík, Stromovka 223/10, 460 10 Liberec X - Františkov

Dotčené orgány:

Magistrát města Karviné, Odbor stavební a životního prostředí, oddělení územního plánování a životního prostředí, z hlediska *ochrany přírody a krajiny, odpadového hospodářství, ochrany lesů*
Krajský úřad Moravskoslezského kraje, Odbor životního prostředí a zemědělství, IDDS: 8x6bxsd



STATUTÁRNÍ MĚSTO KARVINÁ

Magistrát města Karviné

Odbor komunálních služeb

LP	LINEPLAN s.r.o.
	projektová činnost ve výstavbě
17-03-2023	
ZAKÁZKA č.:	

VÁŠ DOPIS ZN.: 019-2023-3
ZE DNE: 14.02.2023

ČÍSLO JEDNACÍ: SMK/040532/2023
SPISOVÁ ZNAČKA: SMK/022557/2023/02

VYŘÍZUJE: Mgr. Michal Reczek
TELEFON: 596 387 346
E-MAIL: michal.reczek@karvina.cz

LISTŮ/PŘÍLOH: 1/1
DATUM: 17.03.2023

Povodí Odry, státní podnik
Varenská 3101/49
702 00 Ostrava – Moravská Ostrava

zastoupeno:
LINEPLAN s.r.o.
28. října 2663/150
702 00 Ostrava – Moravská Ostrava
IDDS: y5ain84

**datová
schránka**

Vyjádření vlastníka k záměru

Statutární město Karviná, Odbor komunálních služeb Magistrátu města Karviné obdržel Vaši žádost o vydání vyjádření vlastníka k záměru stavby pod názvem „Obnovení migrační prostupnosti řeky Olše v profilu jezu Sovinec, řkm 20.369“ v Karviné – Starém Městě.

Předložená dokumentace řeší stavební úpravy stávajícího jezu na toku Olše v řkm 20.369 spočívající v jeho snížení a tím prakticky odstranění, kdy stávající larsenový jez o výšce cca 1,5 m bude snížen o cca 1,45 m na úroveň původní nivelety toku a rekonstruován tak na nový stabilizační příčný práh. Touto úpravou dojde obnovení migrační prostupnosti toku Olše v předmětném profilu a také bude zvýšena protipovodňová ochrana lokality. V úseku délky 90 m bude upravena niveleta a břehové opevnění.

Stávající jez je již nepotřebný, protože levobřežní čerpací stanice, pro kterou zajišťoval hladinu stálého nadržení v nadjezfu pro umožnění odběru vody, již ukončila činnost.

Příjezd na místo stavby bude umožněn po stávajících komunikacích – z pravého břehu po účelové komunikaci veřejně přístupné na ul. U Řeky, která navazuje na stejnojmennou místní komunikaci a dále další komunikace. Z levého břehu pak po neuzpevněné účelové komunikaci kolem areálu již nefunkční čerpací stanice a dále po místní komunikaci na ul. Sovinecké.

Dle předložené dokumentace budou přístupem na staveniště dotčen pozemek parcelní číslo (dále p. č.) 1653 v katastrálním území (dále k. ú.) Staré Město u Karviné, který je ve vlastnictví statutárního města Karviné a dále budou dotčeny pozemky p. č. 7232/1, 2218/2, 2218/3 a 7311 v k. ú. Karviná-Doly, kdy pozemek p. č. 7311 je ve vlastnictví statutárního města Karviné. Přímou dotčenou stavbou pak budou pozemky p. č. 2211/1, 2208/1 a 2218/1 v k. ú. Staré Město u Karviné.

Po posouzení Vaší žádosti, statutární město Karviná, Magistrát města Karviné, Odbor komunálních služeb, jako vlastník a správce dotčených pozemků, komunikací a veřejného prostranství, vydává, pro účely řízení vedených dle zákona č. 183/2006 Sb., o územním plánování a stavebním řádu, ve znění pozdějších předpisů, pro účely řízení vedených u silničního správního úřadu a pro účely majetkoprávního vypořádání pozemků toto vyjádření, kterým stanovuje tyto podmínky a sděluje následující:

1. Statutární město Karviná, Odbor majetkový Magistrátu města Karviné připravuje realizaci stavby pod názvem „Lávka přes řeku Olši v Karviné – Starém Městě“, umístění viz příložená situace. Dokumentaci zpracovává DOPRAVOPROJEKT Ostrava a.s.
2. Souhlasíme s navrhovaným vedením staveništní dopravy po místní a účelové komunikaci na ul. U Řeky, umístěné na pozemku p. č. 1653, 1654 a 2207/1 v k. ú. Staré Město u Karviné a úseku místní komunikace na ul. Sovinecké, umístěné na pozemku p. č. 7311 v k. ú. Karviná-Doly.

Všechny místní a účelové komunikace, u nichž dojde k poškození povrchu prováděním stavby a prováděním dopravy na stavbu, požadujeme opravit v celé šíři a dotčené délce, včetně výměny obrub (tam kde jsou umístěny) a opravy konstrukčních vrstev.

MMKAS512579281



Jednoznačný identifikátor dokumentu

■ STATUTÁRNÍ MĚSTO KARVINÁ ■ Magistrát města Karviné | Adresa sídla: Fryštátská 72/1, 733 24 Karviná-Fryštát
Adresa pro osobní kontakt: Karlova Šliwky 618/11, 733 24 Karviná-Fryštát | IČO: 00297534 | DIČ: CZ00297534
Telefon: 596 387 111 | Fax: 596 387 264 | E-mail: epodatelna@karvina.cz | Datová schránka: es5bv8q | Web: www.karvina.cz

Před zahájením stavebních prací a v jejich průběhu je nutné pořídit fotodokumentaci používaných komunikací a prostranství v majetku statutárního města Karviné, na kterých bude staveništní doprava prováděna. Fotodokumentace bude předána Odboru komunálních služeb Magistrátu města Karviné před zahájením stavebních prací a v jejich průběhu.

3. Stavební práce musí být prováděny tak, aby doba omezení provozu a obtěžování okolí byla snížena na minimum. Při provádění stavebních prací musí být používané komunikace udržovány ve schůdném, sjízdném a čistém stavu, je nutno provádět jejich průběžné a neprodlené čištění a v případě sucha zamezovat prašnosti kropením.
4. Před zahájením stavebních prací a umístěním stavebního zařízení na pozemku v majetku statutárního města Karviné je povinen investor, případně pověřená prováděcí firma, požádat Odbor komunálních služeb Magistrátu města Karviné, nejméně 30 dnů předem, o souhlas s užíváním veřejného prostranství, kontaktní osoba: Pavel Gajdziok, tel. 596 387 371.
5. Požadujeme min 7 dní před započítáním stavby zajistit informování občanů v okolí ul. U Řeky o začátku stavby, délce jejího trvání a omezením, které jsou spojeny se staveništní dopravou na této ulici.
6. Sdělujeme, že stavbou nedojde k dotčení sítě veřejného osvětlení ve vlastnictví statutárního města Karviné.
7. Dojde-li vlivem staveništní dopravy, umístěním stavebního materiálu, zařízení a pojižděním mechanizace k poškození tělesa dalších komunikací, chodníků a travnatých ploch v majetku statutárního města Karviné, tyto budou po dokončení stavby opraveny v plném rozsahu a uvedeny do nezávadného stavu. Poškozený živичný povrch komunikace bude odfrézován a bude provedena pokládka nového živичného koberce včetně konstrukčních vrstev a nový obrub, a to v celé délce a šíři poškozené komunikace. Poškozené chodníky ze zámkové dlažby budou předlážděny včetně opravy konstrukčních vrstev, poškozené dlažby a obruby musí být vyměněny za nové, a to v celé šíři a délce dotčeného chodníku. Po dokončení stavebních prací bude těleso komunikace, pomocné pozemky a vodní režim komunikace uvedeny do nezávadného stavu a upraveny tak, aby mohly bez závad sloužit svému účelu. Na všech dotčených travnatých plochách a to jak stavbou, tak i umístěním stavebního zařízení, zeminy a materiálu budou důkladně provedeny sadové úpravy.
8. Veškeré odpady je nutno zařazovat podle druhu a kategorie a při kontrole prokázat, že s odpadem bylo nakládáno v souladu se zákonem č. 541/2020 Sb., o odpadech.

Především je nutné dbát na povinnost, aby při odstraňování stavby, provádění stavby nebo údržbě stavby byl dodržen postup pro nakládání s vybouranými stavebními materiály určenými pro opětovné použití, vedlejšími produkty a stavebními a demoličními odpady tak, aby byla zajištěna nejvyšší možná míra jejich opětovného použití a recyklace.
9. Upozorňujeme, že stavebník je povinen v případě dotčení pozemků statutárního města Karviné, jako osoby, která má vlastnická nebo jiná věcná práva k pozemkům nebo stavbám na nich a tyto pozemky mají společnou hranici s pozemkem, na kterém má být záměr uskutečněn, požádat Odbor majetkový, oddělení majetkoprávní o majetkoprávní vypořádání zasažených pozemků.

Toto vyjádření vlastníka k záměru nenahrazuje povolení nebo rozhodnutí příslušných správních orgánů, potřebných k realizaci stavby.

Platnost tohoto vyjádření končí dne 17.03.2024

Ing. Jana Maierová
vedoucí odboru

podepsáno elektronicky

Na vědomí: Odbor majetkový

Severomoravské vodovody
a kanalizace Ostrava a.s.
se sídlem 28. října 1235/169
709 00 Ostrava – Mariánské Hory

LINEPLAN s.r.o.
28. října 2663 / 150
Ostrava
702 00

Značka: 9773/V004065/2023/JA
ID stavby: 011776

Ostrava, dne: 28.03.2023

Věc: **Obnovení migrační prostupnosti řeky Olše v profilu jezu
Sovinec, řkm 20.369, parc.č. 2208/1, k.ú. Staré Město u Karviné**
Stanovisko k ohlášení stavby, resp. pro stavební povolení
Investor: Povodí Odry, státní podnik

K existenci sítě (ke stavebnímu záměru) pro výše uvedenou stavbu jsme vydali stanovisko dne 4.11.2022 pod zn.: 9773/V030492/2022/AUTOMAT.

Popis stavby:

Předložená projektová dokumentace řeší obnovení migrační prostupnosti řeky Olše v profilu jezu Sovinec, řkm 20.369 v k.ú. Staré Město u Karviné (dotčené parcely 2208/1, 2218/1 a 2211/1). V rámci stavby je řešena rekonstrukce jezu – jedná se o larsenovou konstrukci o výšce 0,76 m. Břehy a berma toku jsou v rozsahu jezu opevněny kamennou dlažbou do betonu. Pod jezem se v ose toku nachází výrazná šterková lavice, v nadjezí (cca 90 m nad úrovní jezu) se na konkávní straně toku nachází výrazný výmol. V rámci stavby je řešena rekonstrukce tohoto jezu na nový stabilizační příčný práh a tím zejména obnovit migrační prostupnost toku Olše v předmětném profilu a také zvýšit protipovodňovou ochranu lokality při zachování stability koryta toku.

V rámci předmětné akce nebude v ochranném pásmu shybky vodovodního řadu v majetku SmVaK Ostrava a.s. (vodovod je uložen v chráničce) zřizována žádná trvalá stavba - budou jen nasypány dočasné zemní hrázky podélných jímek, které budou po ukončení stavby odtěženy - dno a břehy toku budou jen uvedeny do původního stavu.

Stanovisko k umístění:

Realizaci výše uvedené stavby na pozemcích dle zákresu zájmového území stavby v mapových podkladech SmVaK Ostrava a.s., k.ú. Staré Město u Karviné dojde ke střetu s vodohospodářským zařízením v majetku SmVaK Ostrava a.s., a to vodovodními řady DN 100 PVC a DN 100 PE – viz mapová příloha (dále jen „v provozování SmVaK Ostrava a.s.“). Požadujeme respektovat toto zařízení – viz Podmínky týkající se realizace stavby.

Zákres dotčených zařízení v provozování SmVaK Ostrava a.s. je pouze orientační, proto je povinností investora – stavebníka před zahájením prací požádat o vytyčení zařízení v provozování SmVaK Ostrava a.s.

Vytyčení provede na základě objednávky (vodovod – středisko vodovodních sítí Havířov – tel.: 596 384 111). V případě nesplnění této povinnosti je investor – stavebník povinen nahradit vlastníkově a provozovateli případnou škodu způsobenou na vodohospodářském zařízení v důsledku neprovedení vytyčení.

S výše uvedenou stavbou (dle předložených podkladů) výjimečně souhlasíme za níže uvedených podmínek.



Severomoravské vodovody
a kanalizace Ostrava a.s.



Značka: 9773/V004065/2023/JA

ID stavby: 011776

Podmínky pro provádění prací:

Při provádění prací, jimiž mohou být dotčena zařízení v provozování SmVaK Ostrava a.s., je stavebník povinen učinit veškerá opatření tak, aby nedošlo k poškození tohoto zařízení a splnit následující podmínky:

- Pisemně uvědomit příslušné provozní středisko (kontakty viz výše) o zahájení prací, a to nejméně 14 dnů předem.
- Před zahájením zemních prací je stavebník – investor povinen zabezpečit vytyčení zařízení v provozování SmVaK Ostrava a.s., s vytyčením prokazatelně seznámit pracovníky, kteří budou práce provádět (kontakt viz výše).
- Zemní práce do vzdálenosti 1 m od okraje zařízení v provozování SmVaK Ostrava a.s. budou prováděny ručním výkopem se zvýšenou opatrností tak, aby nedošlo k poškození našich vedení a zařízení. V případě obnažení potrubí bude toto zabezpečeno před poškozením a bude přizván zástupce SmVaK Ostrava a.s. (kontakt viz výše) za účelem provedení kontroly obnaženého zařízení. Na místě bude se zástupcem SmVaK Ostrava a.s. dohodnut další postup. V případě zjištění porušení této podmínky, bude stavebník povinen na vyzvání SmVaK Ostrava a.s. opětovně provést obnažení dotčeného zařízení pro provedení dodatečné kontroly.
- Ochranné pásmo vodovodního potrubí je stanoveno § 23 zákona č. 274/2001 Sb. v platném znění o vodovodech a kanalizacích pro veřejnou potřebu a je vymezeno vodorovnou vzdáleností od vnějšího líce stěny potrubí na každou stranu

* u vodovodních a kanalizačních řadů do průměru 500 mm včetně – 1,5 m.

- Na základě vytyčení, v místech kolize se zařízením v provozování SmVaK Ostrava a.s., je investor – stavebník povinen respektovat ochranné pásmo vodovodního potrubí a umístit stavbu mimo toto ochranné pásmo.
- Při úpravě povrchu terénu v ochranném pásmu bude zachováno alespoň minimální krytí vodovodního potrubí v souladu s ČSN 73 6005 - se snižováním nebo zvyšováním vrstvy zeminy nesouhlasíme. Veškeré poklopy armatur (šoupátkové, hydrantové) požadujeme upravit do nivelety konečných úprav terénu.
- Dočasné hrázky požadujeme realizovat dle popisu v předložené projektové dokumentaci.
- Po dobu stavby budou přístupny ovládací armatury vodovodní sítě (šoupáky, hydranty a ventily na vodovodních přípojkách) . Po dobu výstavby musí být také umožněn bezplatný přístup a příjezd odpovídající techniky ke zmiňovanému zařízení.
- Stavby pevných konstrukcí, stejně jako výsadbu trvalých porostů požadujeme umístit mimo ochranné pásmo vodovodního potrubí.
- Výsadbu stromů požadujeme realizovat s ohledem na následný růst stromů včetně kořenového systému. Kofeny stromů požadujeme ochránit folií proti prorůstání kořenového systému.
- Příp. kácení stromů v ochranném pásmu zařízení SmVaK Ostrava a.s. požadujeme provést na základě projednání s kompetentními pracovníky SmVaK Ostrava a.s. Kácení musí být realizováno tak, aby nedošlo k poškození stávajícího zařízení SmVaK Ostrava a.s.
- Stávající zařízení SmVaK Ostrava a.s. požadujeme během prací zajistit proti poškození.

Značka: 9773/V004065/2023/JA

ID stavby: 011776

- V rozsahu ochranného pásma našich vedení nebudou zřizovány zařízení staveníště (stavební buřky, apod.), skládky materiálu, zeminy, apod. Dále nebudou v rozsahu ochranného pásma zařízení SmVaK Ostrava a.s. parkovány stavební stroje (bagry, nákladní vozidla, apod.).
- Před zahájením a po ukončení prací bude řešená lokalita fyzicky zdokumentována a předána za účasti pracovníků SmVaK Ostrava a.s. a zároveň bude po ukončení prací provedena kontrola. O předání a převzetí a provedené kontrole bude vyhotoven zápis ve stavebním deníku. Bez tohoto zápisu nesouhlasíme s vydáním souhlasu o užívání stavby.
- Případné poškození zařízení v provozování SmVaK Ostrava a.s. bude neprodleně oznámeno na poruchovou linku SmVaK Ostrava a.s. s nepřetržitou službou (tel. 800292300).

Pokud při dalších jednáních se SmVaK Ostrava a.s. bude investor zastupován třetí osobou, požadujeme, aby nedílnou součástí žádosti o stanovisko byla plná moc, příp. pověření k zastupování.

Platnost tohoto stanoviska je 1 rok.

**Severomoravské vodovody
a kanalizace Ostrava a.s.**
28. října 1235/169, Mariánské Hory,
709 00 Ostrava 28
Szkanderová
Milada Szkanderová
vedoucí oddělení vyjadřování

Přílohy:

- Orientační zakres zařízení v provozování SmVaK Ostrava a.s.



DIAMO, státní podnik
odštěpný závod DARKOV
Stonavská 2179, Doly
735 06 Karviná

LINEPLAN s.r.o.
Ing. Marek Boháč
28. října 2663/150
702 00 Ostrava-Moravská Ostrava

Vaše značka/ze dne
022-2023-3
20.02.2023

Naše značka
D700/01866/2023

Vyřizuje/Tek
Hendrychová/596262730

Karviná
2023-03-30

Stanovisko pro akci „Obnovení migrační prostupnosti řeky Olše v profilu jezu Sovinec, řkm 30.369“ v katastrálním území Staré Město u Karviné

Vážený pane,

dne 20. 02. 2023 jste e-mailem požádal státní podnik DIAMO, odštěpný závod DARKOV o souhlas se vstupem na pozemek parc. č. 2218/2 v k. ú. Staré Město u Karviné z důvodu realizace výše uvedené akce (dále také „stavba“), jejíž rozsah je zřejmý z příložené dokumentace, která byla součástí Vaší žádosti.

Pozemek parc. č. 2218/2 v k. ú. Staré Město u Karviné je ve vlastnictví České republiky, kdy právo hospodařit s majetkem státu má DIAMO, státní podnik, se sídlem Máchova 201, 471 27 Stráž pod Ralskem. V dané lokalitě potom pozemky spravuje DIAMO, státní podnik, odštěpný závod DARKOV (dále také „správce“).

K předložené žádosti pro výše uvedenou akci sdělujeme, že se vstupem na pozemek parc. č. 2218/2 k. ú. Staré Město u Karviné souhlasíme za níže uvedených podmínek:

- Stavebník (investor) bude při přípravě a provádění prací co nejvíce šetřit práv správce pozemku.
- Stavebník (investor) bude během stavby a dopravy materiálu udržovat sjízdnost, schůdnost a čistotu stávajících komunikací.
- Po dokončení prací budou uhrazeny veškeré případné škody způsobené stavbou na pozemku, porostech či tělesu komunikace nebo případné škody vzniklé třetím osobám.
- Po dokončení prací budou dotčené části pozemku a tělesa komunikace uvedeny do původního stavu a předány protokolárně zpět do užívání správci včetně fotodokumentace stavu pozemku před a po ukončení akce (kontakt. osoba: Bc. Petra Kabaštová, tel.: 596 262 297, mob.: 607 067 355, e-mail: kabastova@diamo.cz).

Vzhledem k tomu, že v zájmovém území stavby se nachází ve správě státního podniku DIAMO, odštěpného závodu DARKOV blíže nespecifikované potrubí kanalizace (v podzemním provedení s výpustí) a 2 x potrubí provozní vody JS 700 (v nadzemním provedení nad příjezdovou cestou) Vás upozorňujeme, že při realizaci akce je třeba dodržet i tyto následující všeobecné podmínky:

1. Před zahájením zemních prací zabezpečit vytyčení zařízení ve správě DIAMO, s. p., o. z. DARKOV (p. Martin Szturc, mob.: 725 843 528, e-mail: szturc@diamo.cz) a s vytyčením prokazatelně seznámit pracovníky, kteří budou stavbu provádět.




2. Zajistit případné přeložky sítí, u kterých bude DIAMO, s. p., o. z. DARKOV požadovat zachování jejich funkčnosti.
3. Dodržovat rozestupy inženýrských sítí a jejich křížení dle normy ČSN 73 6005.
4. Při křížení inženýrských sítí ve správě DIAMO, s. p., o. z. DARKOV nutno dbát zvýšené opatrnosti. Obnažené potrubí nutno zajistit proti poškození.
5. Zemní práce do vzdálenosti 1m od okraje stávajících potrubí budou prováděny ručním výkopem se zvýšenou opatrností tak, aby nedošlo k poškození vedení a zařízení ve správě DIAMO, s. p., o. z. DARKOV.
6. V rozsahu ochranného pásma nebudou zřizovány skládky materiálu, zeminy apod.
7. V případě nutnosti přejezdu potrubí těžkou technikou je nutné zřídít přejezdová pásma s ochranou proti poškození.
8. V případě nutnosti podjezdu potrubí technikou je nutné brát ohled na šířku a výšku podjezdu, zřídít přejezdová pásma a velikost používané techniky tak, aby nedošlo k poškození podjížděného potrubí.
9. V době provádění stavby požadujeme, aby vpustě a šachtice kanalizace byly chráněny před poškozením a zasypáním stavební sutí.
10. Před zahájením záhozu přizvat na kontrolu inženýrských sítí zodpovědného pracovníka dané lokality (p. Martin Szturc, mob.: 725 843 528, e-mail: szturc@diamo.cz). Tato kontrola bude zaznamenána ve stavebním deníku. Bez této kontroly nesouhlasíme se zahájením záhozu.
11. V případě, že by při stavebních pracích bylo potrubí (nebo kanalizace) poškozeno požadujeme, aby stavebník oznámil tuto skutečnost bez prodlení DIAMO, státní podnik, odštěpný závod DARKOV (p. Martin Szturc, mob.: 725 843 528, e-mail: szturc@diamo.cz). Opravu poškozeného potrubí zajistí stavebník na své náklady.

S pozdravem

DIAMO, státní podnik
odštěpný závod DARKOV
Stonavská 2179, Doly
735 06 Karviná

②


Ing. Jiří Golasowski, Ph.D.
náměstek pro výrobu a ekologii
na základě Pověření ze dne 22. 12. 2021

Přílohy

- orientační zakres hlavní trasy potrubí

Povodí Odry, státní podnik
p. Eva Hanzlová
Varenská 3101/49
702 00 Ostrava

Povodí Odry, státní podnik 701 26 Ostrava, Varenská 49			
Č.j.: POD/	8420	Spisová zn:	6
Došlo:	16.05.2023		
Poč. listů dok.:	2	Skartační znak a lhůta:	S5
Poč. příloh/počet listů:	1/1		
Přiděleno:	1A	ER	10
Datum:	16.5.	13.5.	
Podpis:			Buž



POSPX006HSZ9

+924
TR
7. LA TOVA

NAŠE ZNAČKA/VYŘIZUJE

VÁŠ DOPIS ZE DNE

DATUM

LA/SMSP/2020/Magnusková/727 846 188

8018751/FA

4.5.2020

Žádost o souhlas se vstupem na pozemky – vyjádření.

Dne 15.2.2023 jste se na Asental Land, s.r.o. obrátili se žádostí o souhlas se vstupem na pozemek p.č. 7232/1 v k.ú. Karviná-Doly za účelem užívání části pozemku jako příjezdu ke stavbě „Obnovení migrační propustnosti řeky Olše v profilu jezu Sovinec v ř.km 20,369“. Plocha dočasného záboru činí 510 m² (viz příloha). Účelem stavby je odstranění nadbytečného jezu na toku Olše v ř.km. 20,369 a obnovení migrační propustnosti toku Olše v předmětném profilu. Současně bude zvýšena protipovodňová ochrana lokality při zachování stability koryta toku Olše. Rovněž bude upraveno a očištěno břehové opevnění toku Olše.

Předpokládaný termín realizace stavby je v období od **1.10.2023 do 31.12.2024**.

Pozemek p.č. 7232/1 v k.ú. Karviná-Doly je ve vlastnictví Asental Land, s.r.o.

Asental Land, s.r.o. **s o u h l a s í** se vstupem na výše uvedený pozemek za účelem příjezdu ke stavbě za splnění následujících podmínek:

1. Příjezd ke stavbě bude pouze v trase, jak je zakresleno v mapové příloze, která je nedílnou součástí tohoto vyjádření.
2. V případě nutnosti kácení stromů na předmětném pozemku bude požádán vlastník pozemku o vydání souhlasu s kácením. Kontaktní osoba Miroslava Cigánová, tel. 724 473 814.
3. Před zahájením prací zajistíte na vlastní náklady přesné vytyčení inženýrských sítí v terénu.
4. Pokud dojde při provádění prací k narušení inženýrských sítí, bude provedena jejich okamžitá oprava a zprovoznění na vaše náklady.
5. Při přípravě a provádění prací budete co nejvíce šetřit práv vlastníka.
6. Během prací a dopravování materiálu budete udržovat sjízdnost, schůdnost a čistotu stávajících místních komunikací.
7. Po dokončení prací uhradíte veškeré případné škody způsobené užíváním pozemku na pozemku a porostech.
8. Vstup na pozemek a zahájení prací oznámíte vlastníkovu pozemku písemně ve 14-denním předstihu na Asental Land, s.r.o., Gregorova 2582/3, Ostrava-Moravská Ostrava, PSČ 702 00.

Asental Land, s.r.o.
Gregorova 2582/3, 702 00 Ostrava - Moravská Ostrava
Tel.: +420 596 262 222. info@asental.eu

Vedená u Krajského soudu v Ostravě, oddíl C, vložka 29249
IČ: 27769143, DIČ: CZ27769143

www.asental.eu

9. Před zahájením stavby bude předán protokolárně pozemek do užívání a po dokončení stavby předáte protokolárně dotčený pozemek zpět do užívání vlastníka s tím, že pozemek bude uveden do původního stavu. Součástí protokolárního předání bude fotodokumentace.
10. Předmět užívání - pozemek p.č.7232/1 v k.ú. Karviná-Doly je pronajat Tadeáši Kochovi – Farma Stonava, č.p. 1064 735 34 Stonava, IČO 45236101. Před vstupem na pozemek jste povinni uzavřít s touto třetí osobou dohodu o vstupu a užívání Předmětu užívání a o náhradě škody, která bude upravovat práva a povinnosti stran po dobu užívání a výši a splatnost náhrady škody vzniklé této třetí osobě, kterou jste povinni uhradit.

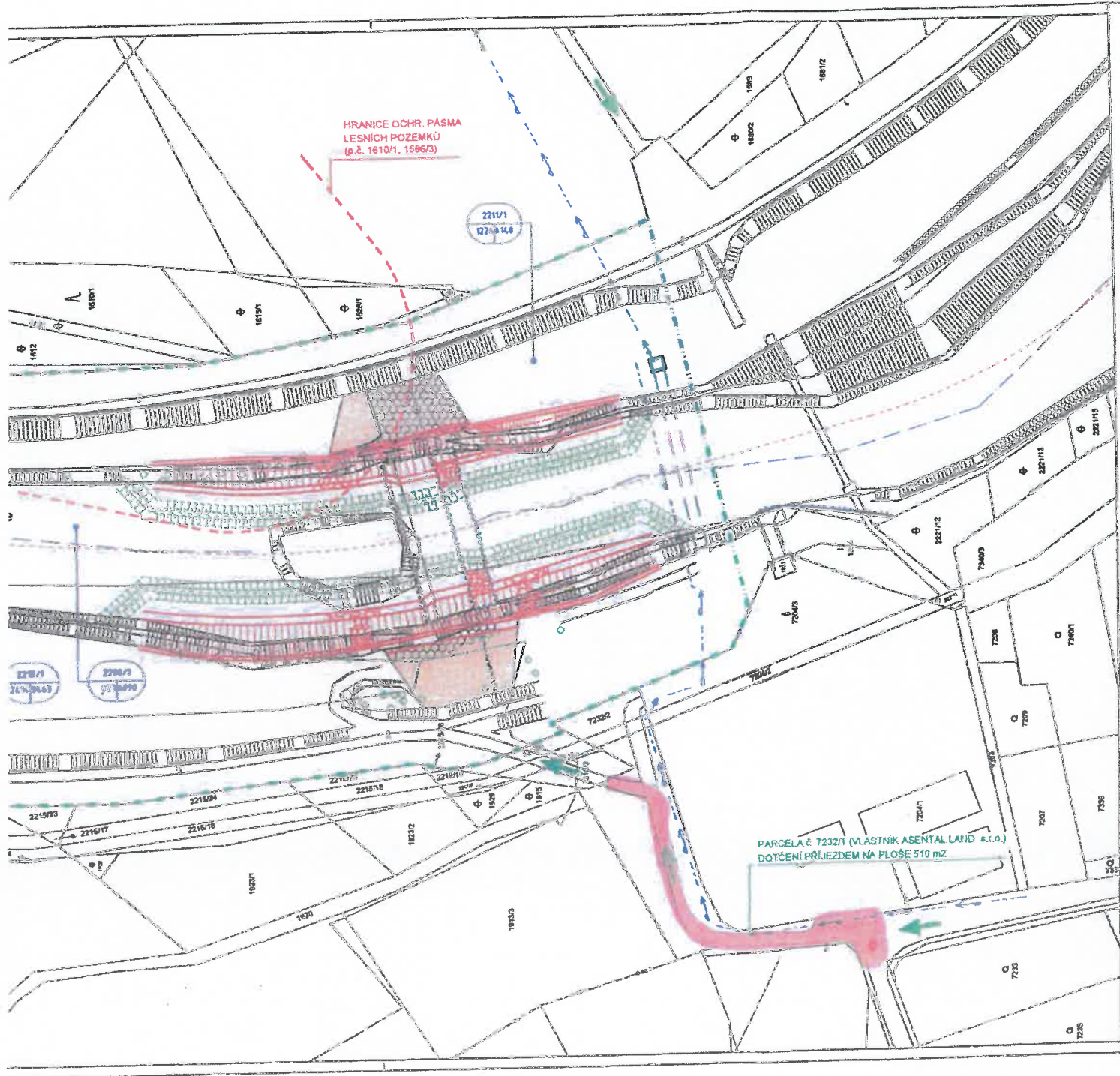
S pozdravem



Ing. Lenka Žídková
na základě plné moci ze dne 30.1.2023

Příloha : mapový zákres

PŘÍLOHA





**Povodí
Odry**
s.r.o.

**Stavba č. 4365 : „Obnovení migrační prostupnosti řeky Olše
v profilu jezu Sovinec v ř.km 20,369"**

**Souhlas s dočasným užíváním části pozemku pro příjezd
na staveniště p.č. 7232/1 k.ú. Karviná-Doly, obec Karviná**

Uživatel pozemku: Tadeáš Koch – Farma Stonava

sídlo: č.p. 1064, 73534 Stonava

IČ: 452 36 101

Uživatel pozemku Tadeáš Koch – Farma Stonava souhlasí s užíváním části pozemku parc. 7232/1 k.ú. Karviná-Doly, obec Karviná o **předpokládané výměře cca 510 m²**, který je ve vlastnictví Asental Land, s.r.o. pro Povodí Odry, státní podnik, IČ 70890021, se sídlem Varenská 49, PSČ 701 26 Ostrava, coby přístupu ke stavbě „Obnovení migrační prostupnosti řeky Olše v profilu jezu Sovinec v ř.km 20,369", a to v období od 01.10.2023 do 31.12.2024.

Investor stavby Povodí Odry, státní podnik se zavazuje, že na dotčené části užívaného pozemku uživateli pozemku Tadeáš Koch – Farma Stonava uhradí případné škody prokazatelně vzniklé a způsobené prováděním stavby dle příslušných ustanovení zákona č. 89/2012 Sb., občanský zákoník, v platném znění.

Datum: 6.6.2023

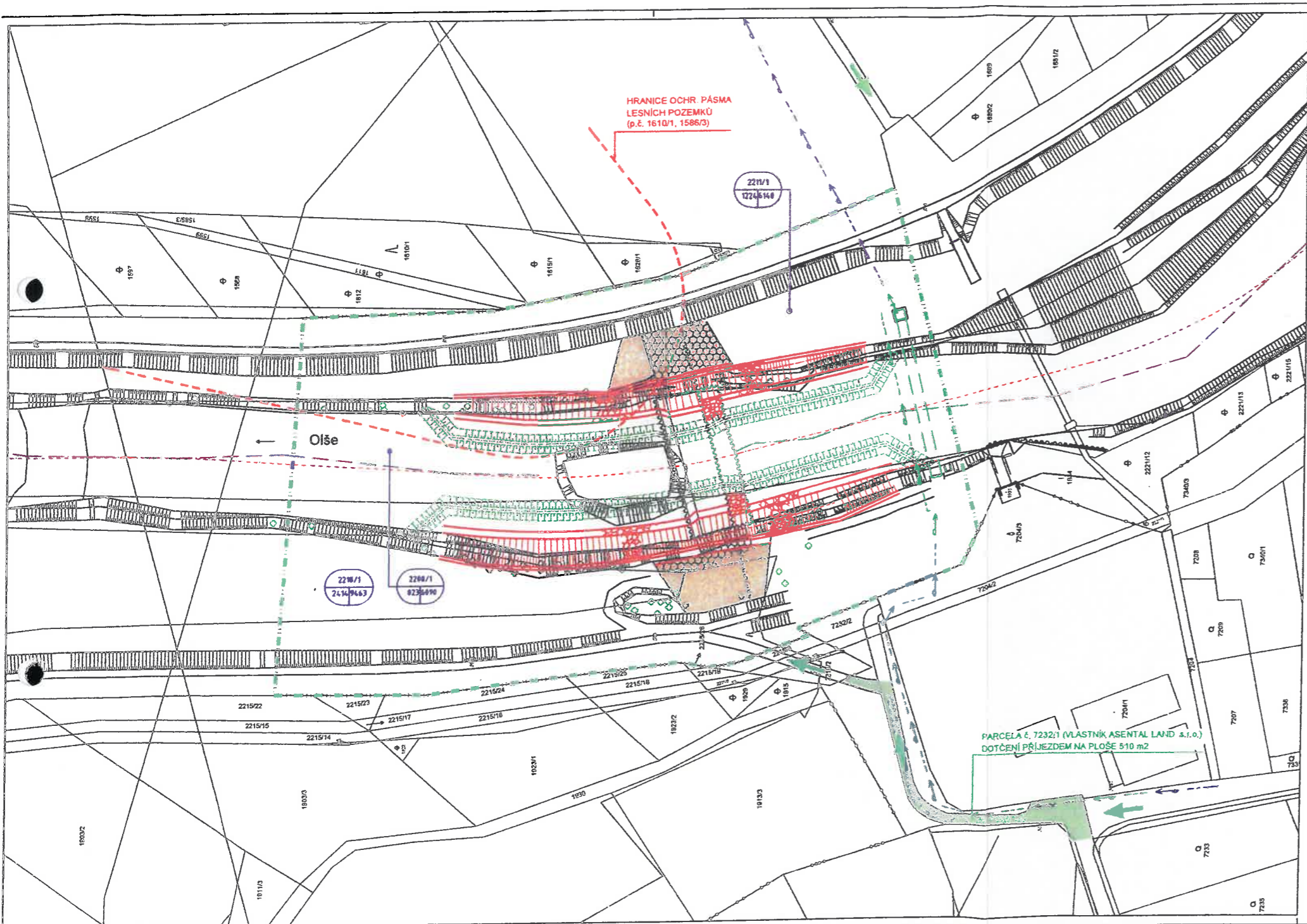
Tadeáš KOCH
Farma Stonava
735 34 STONAVA 1064
IČ: 45236101, DIČ: CZ5903091238
TEL: +420 596 100 150



Tadeáš Koch – Farma Stonava

Příloha:

1x katastrální situace C.2 dotčeného pozemku se zákresem předpokládaného dočasného záboru pozemku pro stavbu „Obnovení migrační prostupnosti řeky Olše v profilu jezu Sovinec v ř.km (č. stavby 4365)



LEGENDA STAVBY :

- ČÍSLO PARCELY
1803
200
180
180
- POPIS DOTČ. PARCEL
- PRŮJEZD NA STAVENIŠTĚ
- HRANICE MANIPULAČNÍHO PRUHU STAVBY (DOČASNÉHO ZÁBORU)
- OBRYŠ (HRANY) PŘEDMĚTNÉ STAVBY

REVIZE Č.	DATUM	ZMĚNA	ČÍSLO SOUPRAVY:

SOUŘADNICOVÝ SYSTÉM : JTSK
VÝŠKOVÝ SYSTÉM : BpV
KATASTRÁLNÍ OZEMÍ : STARÉ MĚSTO U KARVINĚ

LINEPLAN s.r.o.
28. října 2563/150, 702 00, Ostrava-Moravská Ostrava
tel.: +420 597 578 449
fax: +420 597 579 047
GSM: +420 603 534 547
e-mail: marek.bohac@lineplan.cz

OBJEDNATEL: Povodí Odry, státní podnik		KONTROLOVAL:	
ODPOVĚDNÝ PROJ. OBJ., PS ING. MAREK BOHÁČ	NAVRHL., VYPRACOVAL ING. MAREK BOHÁČ	-	
KRAJ: MORAVSKOSLEZSKÝ	POVĚŘENÝ OÚ: Mag. město KARVINĚ	OBEC: KARVINÁ - STARÉ MĚSTO	
AKCE OBNOVENÍ MIGRAČNÍ PROSTUPNOSTI ŘEKY OLŠE V PROFILU JEZU SOVINEC, ŘKM 20.369		STUPEŇ PD	DSP + DPS
		DATUM	12/2022
		ARCH. ČÍSLO	13/22/03 - A - 05
		POČ. FORMÁTŮ	3 x A4
NÁZEV PŘÍLOHY KATASTRÁLNÍ SITUACE		MĚŘÍTKO	1 : 1 000
		Č. PŘÍLOHY	C.2